Ярославское Губернское Земство.

37(09)Яр
М83
-43157
812

НОРМАЛЬНАЯ СѢТЬ

УЧИЛИЩЪ

по Ростовскому уѣзду.

Приложеніе къ докладу Школьной Комиссіи Губернскому Земскому Собранію очередной сессіи 1902 г.

ЯРОСЛАВЛЬ.
Типолитографія Губернской Земской Управы.
1902.

Ярославское Губернское Земство.

37
Н-83
37(09)
Н 83.
-43157-

НОРМАЛЬНАЯ СѢТЬ

УЧИЛИЩЪ

по Ростовскому уѣзду.

1334

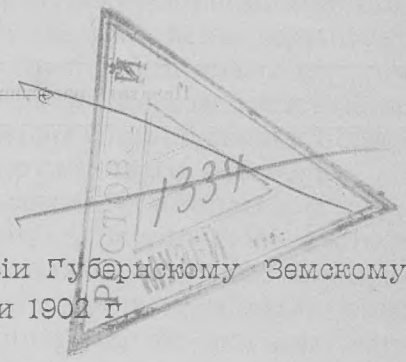

Приложеніе къ докладу Школьной Комиссіи Губернскому Земскому Собранію очередной сессіи 1902 г.

ЯРОСЛАВЛЬ.
Типолитографія Губернской Земской Управы.
1902.

БИБЛИОТЕКА
РОСТОВСКОГО
филиала ЯРМЗ

-9055-

-43157-

Библиотека
ГМЗ
"Ростовский Кремль"

Печатать разрѣшено г. Ярославскимъ Губернаторомъ.

Съ самаго учрежденія Школьной комиссіи Ярославскаго губернскаго земства одной изъ главныхъ задачъ ея было составленіе *нормальной школьной сѣти*, которая показывала бы, насколько населенію уже доступно обученіе дѣтей въ правильно организованныхъ училищахъ и что необходимо предпринять для того, чтобы обученіе это стало общедоступнымъ.

Важность и своевременность работы по составленію плана всеобщаго обученія въ губерніи несомнѣнна. Школьное дѣло вышло изъ той ступени развитія, когда приходилось еще устанавливать весь строй народной школы и возбуждать довѣріе къ нему со стороны народа, при чемъ эта работа пріурочивалась къ тѣмъ мѣстностямъ, гдѣ населеніе болѣе отзывчиво относилось къ земскимъ начинаніямъ въ данной области и могло проявить свое участіе въ формѣ матеріальной помощи.

Въ то время училища устраивались въ болѣе или менѣе крупныхъ центрахъ, почти вездѣ тамъ, гдѣ мѣстное населеніе принимало на себя значительные расходы; при этомъ, въ виду ограниченности средствъ, не всегда принималось во вниманіе, чтобы размѣры училища соотвѣтствовали вполнѣ потребности въ обученіи у окружающаго населенія.

Теперь-же самой жизнью опредѣленно выдвинутъ вопросъ о томъ, какъ доставить возможность всему населенію губерніи пользоваться правильно-устроенной школой, при чемъ не должны оставаться въ пренебреженіи и тѣ заброшенныя мѣстности, со стороны которыхъ даже и не слышится требованій на устройство училища, не должны быть забыты и тѣ дѣти, которыя, за тѣснотою помѣщенія или по недостатку учащихъ, не находятъ себѣ мѣста въ училищахъ, хотя и близкихъ къ нимъ по разстоянію. Выяснить истинное положеніе дѣла съ этой точки зрѣнія, указать на препятствія къ посѣщенію училищъ всѣми дѣтьми школьнаго возраста и намѣтить мѣропріятія для устраненія этихъ препятствій—является поэтому одной изъ важнѣйшихъ земскихъ задачъ въ области народнаго просвѣщенія.

Задача эта дѣлается еще настоятельнѣе вслѣдствіе того обстоятельства, что рядомъ съ земствомъ за послѣднія 15 лѣтъ значительно расширило свою дѣятельность въ школьномъ дѣлѣ Духовное вѣдомство, щедро воспособляемое изъ средствъ государственнаго казначейства, а за ближайшіе годы начало расширять свою дѣятельность и Министерство народнаго просвѣщенія: оно увеличиваетъ ассигновки по устройству министерскихъ училищъ, облегчаетъ условія ихъ открытія, а въ иныхъ случаяхъ приходитъ и съ прямой денежной помощью земствамъ при осуществленіи ими всеобщаго обученія въ извѣстной мѣстности.

Увеличеніе числа работниковъ на нивѣ народнаго просвѣщенія и значительное возрастаніе вложенныхъ въ это дѣло средствъ облегчаетъ

достиженіе поставленной цѣли, но вмѣстѣ съ тѣмъ дѣлаетъ необходимымъ для планомѣрной дѣятельности общее обозрѣніе совокупности достигнутыхъ различными вѣдомствами результатовъ и выясненія того, какіе пробѣлы до сихъ поръ остаются незаполненными ни однимъ изъ вѣдомствъ.

Къ выполненію этой задачи Школьная комиссія и приступила во второй половинѣ 1899 года.

На основаніи обширнаго и цѣннаго матеріала всеобщей переписи учащихся, произведенной весною 1899 года черезъ посредство г.г. учащихъ во всѣхъ начальныхъ школахъ губерніи, Школьная комиссія подробно ознакомилась съ условіями пользованія со стороны населенія существующими школами и установила затѣмъ общія основанія для составленія проекта нормальной сѣти училищъ въ Ярославской губерніи. Всѣ подготовительныя работы были выполнены комиссіей въ теченіе конца 1899 и начала 1900 г.г.

Во второй половинѣ 1900 года удалось приступить къ составленію самаго проекта сѣти, который и былъ законченъ по всей губерніи въ началѣ сентября передъ открытіемъ очередной сессіи уѣздныхъ земскихъ собраній, на заключеніе и исправленіе которыхъ проектъ и долженъ былъ поступить.

Но такъ какъ самое выполненіе работъ по составленію сѣти въ значительной степени запоздало и такъ какъ сессіи уѣздныхъ собраній въ 1900 году были назначены на болѣе ранній срокъ сравнительно съ прежними годами, то большинство уѣздныхъ собраній не имѣло возможности подробно ознакомиться съ работой Школьной комиссіи въ сессію 1900 г., а поручило уѣзднымъ управамъ дать свои соображенія о ней къ слѣдующимъ очереднымъ собраніямъ.

Въ сессію 1901 г. проектъ нормальной школьной сѣти былъ вторично представленъ на уѣздныя собранія, которыя и дали о немъ свои заключенія, кромѣ Даниловскаго собранія, поручившаго разсмотрѣть проектъ особой комиссіи и мнѣніе свое о немъ доложить будущему очередному собранію.

Всѣ остальныя уѣздныя собранія признали общія основанія проекта нормальной школьной сѣти, какъ-то: установленіе $2^1/_2$-верстнаго школьнаго радіуса, исчисленіе дѣтей школьнаго возраста, опредѣленіе нормальнаго комплекта учениковъ на одного учителя и т. д.—совершенно правильными и отвѣчающими мѣстнымъ условіямъ.

Нѣкоторыя собранія при этомъ указали на тѣ или иныя измѣненія и дополненія, которыя необходимо внести въ проектъ, въ зависимости, главнымъ образомъ, отъ открытія въ теченіи $190^9/_1$ уч. года новыхъ церковно-приходскихъ школъ.

Въ 1902 году проектъ сѣти былъ дополненъ свѣдѣніями о вновь открытыхъ училищахъ и въ деталяхъ его сдѣланы исправленія, согласно указаніямъ уѣздныхъ собраній, а также въ зависимости отъ измѣненія, съ открытіемъ новыхъ училищъ, плана существующей школьной сѣти.

Составленная такимъ образомъ нормальная сѣть училищъ для Ярославской губерніи, по постановленію Губернскаго Собранія 1901 г., печатается.

Въ первоначальномъ своемъ видѣ проектъ нормальной сѣти учи-

лищъ былъ выработанъ составомъ сотрудниковъ Школьной комиссіи во главѣ съ секретаремъ комиссіи *А. Я. Минаевымъ*. Главная же часть труда какъ по исполненію цѣлаго ряда подготовительныхъ работъ, такъ и по составленію самаго проекта сѣти, по его провѣркѣ и исправленію отдѣльныхъ мѣстъ, по редактированію матеріаловъ и т. д.—выпала на долю *А. А. Дидрикиль*, при ближайшемъ участіи и наблюденіи котораго велись всѣ работы. Кромѣ того, въ числѣ сотрудниковъ, въ разное время участвовавшихъ въ работѣ Школьной комиссіи, были: *С. П. Тикстонъ, Л. С. Серговская, Н. И. Комягина* и *М. В. Константинова*.

Въ составленіи же самаго проекта нормальной сѣти училищъ принимали участіе, кромѣ упомянутыхъ А. А. Дидрикиль и А. Я. Минаева, учительницы: *В. П. Вологодская* и *Т. Д. Рогова*.

Общее руководство работами принадлежало гласному Губернскаго земства и предсѣдателю Школьной комиссіи *кн. Д. И. Шаховскому*.

I.

По самому существу задачи однѣ общія цифры по губерніи, по уѣздамъ, или даже по волостямъ не могутъ дать полнаго представленія о томъ, насколько все населеніе въ состояніи пользоваться школой. Не говоря уже о болѣе крупныхъ единицахъ, даже и сопоставленіе числа дѣтей и числа учащихся по волостямъ обрисовываетъ дѣло въ слишкомъ общихъ чертахъ и во всякомъ случаѣ не даетъ вовсе отвѣта на вопросы, въ какихъ именно пунктахъ должны быть открыты новыя училища и отъ какихъ причинъ происходитъ недостаточное число учащихся: отъ переполненія-ли училищъ, отъ дальности разстоянія или отъ нежеланія самого населенія учить своихъ дѣтей. Поэтому подобныя цифровыя сопоставленія не могутъ въ достаточной степени освѣтить и тѣ мѣры, какія слѣдуетъ принять подлежащимъ вѣдомствамъ для осуществленія всеобщаго обученія. Необходимо для выясненія этого прежде всего разсмотрѣть, насколько удовлетворена нужда въ обученіи дѣтей каждаго отдѣльнаго селенія губерніи, и затѣмъ уже намѣтить тѣ пункты, гдѣ надо открыть новыя или расширить существующія училища для того, чтобы школой могло пользоваться дѣйствительно все населеніе.

Это и составляетъ задачу проекта нормальной школьной сѣти. Прежде чѣмъ перейти къ изложенію способа составленія сѣти и къ объясненію таблицъ и карты, необходимо выяснить тѣ общія положенія, которыя легли въ основаніе всей работы, а именно:

1) что разумѣть подъ правильно организованнымъ училищемъ и какъ опредѣлить число учащихся, которымъ училище можетъ дать мѣсто;

2) какъ опредѣлять число дѣтей школьнаго возраста, подлежащихъ обученію;

3) на какое разстояніе признавать возможнымъ посѣщеніе училища дѣтьми.

1) Въ число правильно организованныхъ училищъ включены всѣ начальныя училища вѣдомства Министерства народнаго просвѣщенія, какъ-то: двухклассныя и одноклассныя министерскія училища, земскія, сельско-общественныя и частныя училища, а изъ школъ Духовнаго вѣдомства—второклассныя, двухклассныя и одноклассныя церковно-приходскія школы; школы грамоты не принимались во вниманіе при опредѣленіи имѣющихся образовательныхъ средствъ, такъ-какъ большинство изъ нихъ безусловно не удовлетворяетъ самымъ скромнымъ требованіямъ отъ начальнаго училища.

Число учениковъ, которое можетъ вмѣститься въ одномъ училищѣ, зависитъ отъ числа учащихъ въ училищѣ и отъ величины классныхъ комнатъ. Согласно постановленію Школьной комиссіи, при разсчетахъ принимается, что на каждаго учащаго не должно приходиться болѣе 60-ти учениковъ и что на каждаго ученика должно приходиться не менѣе 2-хъ квадратныхъ аршинъ пола классныхъ комнатъ и не менѣе 10-ти кубическихъ аршинъ объема воздуха въ нихъ.

2) Между тѣмъ какъ по первому вопросу можно было собрать точныя свѣдѣнія, и колебанія могли быть только въ установленіи тѣхъ или иныхъ нормъ,— по отношенію къ исчисленію дѣтей школьнаго возраста главное затрудненіе заключалось въ невозможности собрать вѣрныя данныя, такъ-какъ произвести спеціальную перепись было немыслимо, а всѣ имѣющіяся свѣдѣнія не даютъ непосредственнаго отвѣта на вопросъ о числѣ дѣтей.

Впрочемъ, и здѣсь необходимо было прежде всего установить нѣсколько общихъ положеній: принимать ли во вниманіе всѣхъ мальчиковъ и всѣхъ дѣвочекъ, или-же только часть послѣднихъ, и какого именно возраста дѣтей считать подлежащими обученію.

Хотя въ Ярославской губерніи, превосходящей, впрочемъ, въ этомъ отношеніи многія другія, число обучающихся дѣвочекъ еще значительно меньше числа обучающихся мальчиковъ, однако едва-ли не главной причиной этого является удаленность школъ отъ населенія и ихъ тѣснота; во всякомъ случаѣ говорить о всеобщемъ обученіи нельзя, не имѣя въ виду и обученія дѣвочекъ; поэтому при всѣхъ разсчетахъ принимались во вниманіе наряду съ мальчиками и дѣвочки.

При опредѣленіи числа тѣхъ и другихъ слѣдуетъ принимать во вниманіе при трехлѣтнемъ курсѣ обученія всѣхъ дѣтей трехъ преобладающихъ въ училищахъ возрастовъ, т. е. 9, 10 и 11 лѣтъ. Конечно это не значитъ, что въ училищахъ только и учатся дѣти этихъ возрастовъ, но, при пребываніи учащихся въ среднемъ по три года въ училищѣ, поступившій 8 лѣтъ и кончаетъ его къ 11, а поступившій 10 кончаетъ около 13, такъ-что, если надо включить въ число учащихся извѣстное число дѣтей моложе взятыхъ возрастовъ, то такое-же число надо выключить изъ числа дѣтей трехъ указанныхъ возрастовъ, и наоборотъ, если, вслѣдствіе поступленія части дѣтей старше 9 лѣтъ, число дѣтей этого возраста надо уменьшить, то на то же количество надо увеличить число учащихся дѣтей старше принятыхъ нами возрастовъ. Поэтому, исчисляя всѣхъ дѣтей трехъ показанныхъ возрастовъ, мы узнаемъ, сколько всего должно-бы учиться въ училищахъ при всеобщемъ обученіи и при трехлѣтней продолжительности курса. Непосредственно мы числа дѣтей этихъ возрастовъ не знаемъ. Да если-бы мы и знали его для настоящаго времени, то оно могло-бы значительно измѣниться для отдѣльныхъ мѣстностей и даже для цѣлой губерніи въ слѣдующіе годы. Поэтому даже правильнѣе для опредѣленія вѣроятнаго средняго числа дѣтей за значительный періодъ времени исчислить ихъ по отношенію ко всему населенію мѣстности. Число дѣтей извѣстныхъ возрастовъ по отношенію ко всему населенію хотя и колеблется, но въ среднемъ приближается къ нѣкоторой опредѣленной величинѣ, опредѣливъ которую, мы и можемъ, на основаніи свѣдѣній о числѣ жителей, вычислить и среднее число дѣтей школьнаго возраста на будущее время. Въ дѣйствительности число дѣтей, конечно, будетъ въ различные годы то нѣсколько выше этой вычисленной цифры, то нѣсколько ниже ея, но все-же мы ближе подойдемъ къ настоящему положенію вещей за рядъ будущихъ лѣтъ, если будемъ основывать разсчеты именно на этихъ среднихъ.

Но какъ ихъ вывести? И откуда взять свѣдѣнія о числѣ жителей отдѣльныхъ населенныхъ мѣстъ, чтобы опредѣлить по отношенію къ этому числу количество дѣтей 9, 10 и 11 лѣтъ? Послѣ цѣлаго рода попытокъ воспользоваться данными Всероссійской переписи 1897 года, клировыми вѣдомостями, свѣдѣніями уѣздныхъ управъ, пришлось отказаться отъ этихъ источниковъ и остановиться на *числѣ дворовъ* въ каждомъ селеніи, свѣдѣнія о которыхъ имѣлись въ губернской управѣ въ произведенной сельскими старостами подворной

переписи крестьянскаго скота. Послѣ тщательной свѣрки *) съ другими имѣющимися статистическими данными свѣдѣнія старостъ о числѣ дворовъ оказались довольно близкими къ дѣйствительности, въ нихъ не имѣется только свѣдѣній о числѣ дворовъ посторонняго населенія, что для нѣкоторыхъ отдѣльныхъ мѣстностей, напр., въ фабричныхъ поселкахъ и въ нѣкоторыхъ подгородныхъ селеніяхъ составляетъ значительную величину.

Остановившись для опредѣленія населенія каждаго населеннаго мѣста на числѣ дворовъ, пришлось далѣе и число дѣтей школьнаго возраста опредѣлить по тому-же числу дворовъ. Вполнѣ надежнымъ матеріаломъ для вычисленія средняго количества дѣтей, которое приходится на каждые сто дворовъ, признана была подворная перепись, произведенная статистическимъ бюро въ оцѣночныхъ цѣляхъ по уѣздамъ Мышкинскому, Угличскому и Рыбинскому. Количество сельскаго населенія и число дворовъ по этимъ тремъ уѣздамъ представляются въ слѣдующемъ видѣ.

Уѣзды.	Населеніе.				Въ томъ числѣ 9, 10 и 11-тилѣтнихъ (школьный возрастъ).				На 100 дворовъ приходится дѣтей школьн. возр.		
	Дворовъ.	Мужчинъ.	Женщинъ.	Обоего пола.	Мальчиковъ.	Дѣвочекъ.	Обоего пола.	Въ %% ко всему населенію.	Мальчиковъ.	Дѣвочекъ.	Обоего пола.
Мышкинскій	17095	42892	50055	92947	2729	2807	5536	6,0	16,0	16,4	32,4
Рыбинскій	13064	31277	35613	66890	2051	1983	4034	6,0	15,7	15,2	30,9
Угличскій	17886	45501	52985	98486	2824	2927	5751	5,8	15,8	16,4	32,2
Итого	48045	119670	138653	258323	7604	7717	15321	5,9	15,8	16,0	31,8

Какъ въ %-мъ отношеніи, такъ и по разсчету на 100 дворовъ, число дѣтей школьнаго возраста во всѣхъ 3-хъ уѣздахъ одинаково. На основаніи этихъ данныхъ можно установить, что на каждые 100 дворовъ приходится около 32 дѣтей въ возрастѣ 9, 10 и 11 лѣтъ, въ томъ числѣ 16 мальчиковъ и 16 дѣвочекъ. Такъ какъ полученныя среднія близко подходили и къ другимъ имѣющимся свѣдѣніямъ о распредѣленіи по возрастамъ населенія губерніи, а также къ установленнымъ для всего населенія Россіи даннымъ, то эти цифры *(16 мальчиковъ и 16 дѣвочекъ на 100 дворовъ)* и положены въ основаніе всѣхъ дальнѣйшихъ вычисленій.

Однако за послѣднее время все настоятельнѣе выдвигается вопросъ о необходимости продолжить курсъ обученія въ начальныхъ училищахъ до 4-хъ лѣтъ. Разумѣется, подобное измѣненіе отразится и на числѣ учениковъ въ школахъ, а именно, при средней продолжительности пребыванія въ школѣ по 4 года, придется въ качествѣ подлежащихъ обученію принимать всѣхъ дѣтей 9, 10, 11

*) Для этого школьной комиссіи пришлось произвести предварительно огромную самостоятельную работу, а именно, на основаніи имѣющихся поселенныхъ свѣдѣній сельскихъ старостъ, волостныхъ правленій, клировыхъ вѣдомостей, страхового отдѣла губернской управы, а по нѣкоторымъ уѣздамъ статистическаго бюро земства—составить подробный систематическій списокъ населенныхъ мѣстъ Ярославской губ., который затѣмъ и былъ изданъ губернскимъ земствомъ въ 1901 году.

и 12 лѣтъ. При этомъ разсчетѣ на каждые 100 дворовъ придется по 21 мальчику и 21 дѣвочкѣ, а всего дѣтей обоего пола 42. Во всѣхъ таблицахъ и разсчетахъ по составленію сѣти рядомъ съ вычисленіями по трехлѣтней продолжительности курса приведены вычисленія и по четырехлѣтней его продолжительности.

3) По третьему вопросу, о томъ, на какомъ разстояніи посѣщеніе училищъ является вполнѣ доступнымъ для дѣтей, произведены были обширныя вычисленія на основаніи доставленныхъ учащими свѣдѣній: предполагалось, что въ различныхъ уѣздахъ, въ зависимости отъ тѣхъ или иныхъ условій, посѣщеніе училищъ должно быть одинаково легко доступнымъ то на большемъ, то на меньшемъ разстояніи, такъ-что придется и предѣльное разстояніе селеній, относимыхъ къ району каждаго училища (такъ называемый *школьный радіусъ*), принять не одно по губерніи, а разное по уѣздамъ.

По даннымъ произведенной весною 1899 года переписи учащихся, послѣдніе въ зависимости отъ разстоянія, съ котораго они ежедневно посѣщаютъ свои школы, распредѣляются слѣдующимъ образомъ.

	Сельскія земскія училища.				Сельскія церковно-приходскія училища.			
	Мальчиковъ.	Отношеніе.	Дѣвочекъ.	Отношеніе.	Мальчиковъ.	Отношеніе.	Дѣвочекъ.	Отношеніе.
До 1 версты	5617	100	3693	100	3443	100	2192	100
1—2 »	4440	79,0	2001	54,2	3140	91,2	1525	69,6
2—3 »	3705	65,9	1275	34,5	2397	69,6	968	44,1
3—4 »	2003	35,7	603	16,3	1061	30,8	400	18,2
4—5 »	846	15,0	228	6,2	522	15,2	170	7,7
Св. 5 »	624	11,1	212	5,8	371	10,8	135	6,1
Итого . . .	17235	—	8012	—	10934	—	5390	—

Эти абсолютныя числа говорятъ лишь о томъ, что съ удаленіемъ отъ школы число учащихся убываетъ и что это убываніе для дѣвочекъ происходитъ гораздо быстрѣе. Но они не даютъ намъ отвѣта на главный нашъ вопросъ о томъ, въ какой мѣрѣ при настоящихъ условіяхъ населеніе Ярославской губерніи пользуется школами, т. е. какое количество дѣтей школьнаго возраста остается безъ обученія и какъ измѣняется % учащихся къ общему числу дѣтей школьнаго возраста въ зависимости отъ разстоянія. Выясненіе этого было-бы вполнѣ возможно, если-бы мы вышеприведенныя цифровыя данныя могли-бы сопоставить съ числомъ всѣхъ дѣтей школьнаго возраста, живущихъ на томъ или другомъ разстояніи отъ училищъ. Но, какъ было указано выше, данными о населеніи и его возрастномъ составѣ мы не располагали.

Въ виду этого пришлось прибѣгнуть къ рѣшенію этого вопроса косвеннымъ путемъ, а именно путемъ опредѣленія числа учащихся на каждые 100 дворовъ.

Но при этомъ пришлось принять во вниманіе то, что ежедневное хожденіе въ школу дѣйствительно въ однихъ уѣздахъ производится съ большихъ разстояній, а въ другихъ съ меньшихъ, и что тамъ, гдѣ населеніе труднѣе справляется съ разстояніемъ, оно болѣе пользуется ночлежными и помѣщеніемъ дѣтей на квартирахъ вблизи училищъ. Такъ, по даннымъ той-же переписи, изъ каждыхъ 100 учащихся мальчиковъ и дѣвочекъ живетъ въ общежитіяхъ или на квартирахъ.

На разстояніи.	Земскія училища.		Церковно-приходскія училища.	
	Мальчиковъ.	Дѣвочекъ.	Мальчиковъ.	Дѣвочекъ.
До 1 версты .	2,25	2,23	1,92	0,99
1— 2 » . .	5,76	8,20	6,79	2,99
2— 3 . .	18,24	21,27	21,24	21,20
3— 4 » . .	51,24	57,20	57,29	55,25
4— 5 » . .	85,10	85,16	75,16	71,20
5—10 » . .	100	100	100	100
По губерніи	5,27	7,24	9,25	5,21

Несомнѣнно, наемъ квартиръ долженъ нѣсколько затемнять интересующее насъ явленіе, т. е. то, насколько мальчики и дѣвочки осиливаютъ разстояніе, тѣмъ болѣе, что по отдѣльнымъ уѣздамъ % квартирующихъ далеко не одинаковъ. Исключеніе ихъ изъ общаго числа учащихся каждой группы по разстоянію опредѣлитъ число учениковъ, *ежедневно* посѣщающихъ училища изъ своихъ селеній. Произведя эту операцію, не трудно было вычислить, сколько приходится учащихся мальчиковъ и дѣвочекъ на каждые 100 дворовъ на томъ или другомъ разстояніи отъ училища, что и представлено въ слѣдующей таблицѣ. Для сравненія-же между собою отдѣльныхъ уѣздовъ приводимые въ ней разсчеты выражены въ %-ыхъ отношеніяхъ къ числу учащихся изъ тѣхъ селеній, гдѣ помѣщаются училища (первая группа по разстоянію).

ТАБЛИЦА

распредѣленія учащихся по разстоянію и по разсчету на 100 дворовъ.

На каждые 100 дворовъ приходится

НА РАЗСТОЯНІИ.	Ярославскій уѣздъ.		Даниловскій уѣздъ.		Любимскій уѣздъ.		Мологскій уѣздъ.	
	Мальчиковъ.	Дѣвочекъ.	Мальчиковъ.	Дѣвочекъ.	Мальчиковъ.	Дѣвочекъ.	Мальчиковъ.	Дѣвочекъ.
I. Сельскія земскія училища.								
0 верстъ. . .	23,3	16,9	21,2	14,3	19,6	13,2	25,1	27,1
0—1 „ . . .	19,2	10,3	16,9	11,4	20,8	11,4	22,1	10,3
1—2 „ . . .	16,2	7,1	14,8	8,2	14,3	6,2	19,3	8,9
2—3 „ . . .	17,8	6,8	13,0	4,0	13,2	5,8	19,	5,1
3—4 „ . . .	12,9	4,3	10,8	3,2	9,7	1,8	15,3	4,8
4—5 „ . . .	10,1	1,5	3,0	2,0	5,1	0,4	10,9	2,1
Тоже въ процентахъ.								
0 верстъ. . .	100,0	100,0	100,0	100,0	100,0	100,0	100,0	100,0
0—1 „ . . .	81,7	62,1	79,7	75,9	106,1	85,1	88,0	38,2
1—2 „ . . .	68,0	45,3	69,8	57,2	76,0	46,7	78,9	29,1
2—3 „ . . .	76,2	40,2	61,3	31,	67,3	37,6	75,7	19,6
3—4 „ . . .	54,9	25,1	50,8	26,3	49,0	13,3	61,9	16,1
4—5 „ . . .	44,3	8,9	14,2	13,9	26,0	3,0	39,8	8,7
II. Сельскія церковно-приходскія школы.								
0 верстъ. . .	21,8	10,7	16,3	12,0	21,1	13,8	20,3	13,8
0—1 „ . . .	17,2	7,2	15,1	9,0	17,1	11,6	17,1	9,1
1—2 „ . . .	17,7	7,2	16,1	8,9	17,3	8,	14,3	7,2
2—3 „ . . .	17,1	6,8	13,0	4,	16,3	4,0	14,3	6,1
3—4 „ . . .	17,	6,0	10,7	1,3	9,1	3,1	9,0	2,1
4—5 „ . . .	5,9	0,1	4,9	2,6	1,6	1,6	4,9	0,8
Тоже въ процентахъ.								
0 верстъ. . .	100,0	100,0	100,0	100,0	100,0	100,0	100,0	100,0
0—1 „ . . .	79,1	68,2	92,6	74,6	81,0	84,1	82,6	67,6
1—2 „ . . .	81,3	67,3	98,8	70,0	82,3	58,1	70,1	51,8
2—3 „ . . .	79,1	60,7	79,3	38,8	75,8	32,6	55,8	46,1
3—4 „ . . .	78,9	58,9	62,3	11,1	44,6	21,8	43,3	14,1
4—5 „ . . .	27,3	2,3	30,3	20,6	7,6	11,8	23,7	5,1

учащихся, ежедневно посѣщающихъ:

Мышкинскій уѣздъ.		Пошехонскій уѣздъ.		Р.-Борисогл. уѣздъ.		Ростовскій уѣздъ.		Рыбинскій уѣздъ.		Угличскій уѣздъ.		По губерніи.	
Мальчиковъ.	Дѣвочекъ.	Мальчиковъ.	Дѣвочекъ	Мальчиковъ.	Дѣвочекъ.	Мальчиковъ.	Дѣвочекъ.	Мальчиковъ.	Дѣвочекъ.	Мальчиковъ.	Дѣвочекъ.	Мальчиковъ.	Дѣвочекъ.
21,3	18,3	22,7	12,1	15,0	20,0	20,8	14,7	26,0	17,8	20,1	8,3	21,1	15,2
22,3	11,1	21,3	9,3	19,1	7,8	17,0	10,0	22,7	15,8	14,8	8,3	20,4	11,0
18,8	7,1	18,3	7,0	15,8	7,1	18,0	8,0	19,1	12,1	16,3	7,3	17,7	8,0
16,6	5,7	15,8	3,7	11,8	6,0	17,3	5,1	18,1	9,0	16,11	4,3	16,7	5,6
15,1	5,0	16,2	2,3	5,0	3,3	14,1	4,2	15,1	6,0	15,1	1,0	14,0	4,1
3,1	1,0	12,1	1,0	1,8	2,7	3,1	0,7	9,1	3,3	8,7	3,3	7,0	1,8
100,0	100,0	100,0	100,0	100,1	100,0	100,0	100,0	100,0	100,0	100,0	100,0	100,0	100,0
105,6	62,3	93,8	75,0	127,0	39,2	81,1	72,1	85,3	88,8	73,3	100,0	96,7	72,1
87,4	40,1	80,6	56,2	103,	37,3	86,3	54,1	72,3	69,	81,1	82,1	83,3	52,6
77,2	31,1	69,3	29,8	77,0	33,0	83,3	34,7	68,0	55,0	80,1	48,3	79,1	36,3
71,2	32,3	71,1	18,3	36,	18,0	67,8	28,8	57,	37,1	75,1	21,3	66,1	26,3
46,3	5,1	56,8	8,1	29,0	13,3	14,	1,1	35,3	19,3	43,3	37,1	36,0	11,8
20,3	12,1	21,3	11,8	16,3	14,0	22,8	16,3	26,1	19,0	18,3	14,31	18,2	13,0
21,3	11,0	15,8	6,8	16,2	11,1	22,1	9,2	18,7	10,1	14,0	5,0	17,3	8,1
18,1	8,0	11,7	5,1	17,0	9,0	18,0	9,1	15,3	10,7	14,1	8,3	16,7	8,0
17,30	7,0	14,1	1,	15,8	7,1	16,1	5,1	18,0	12,1	15,1	4,8	15,3	6,2
12,3	5,0	10,0	1,7	11,1	1,3	11,2	1,1	13,2	10,1	9,0	5,0	11,1	4,0
4,1	3,1	1,3	1,1	6,3	2,12	8,3	1,1	8,2	4,0	8,1	2,1	6,1	2,0
100,0	100,0	100,0	100,0	100,0	100,0	100,0	100,0	100,0	100,0	100,	100,1	100,0	100,0
104,8	94,3	74,2	57,1	98,8	79,3	98,2	55,0	70,8	53,8	108,3	39,3	90,6	68,3
90,1	69,1	69,0	42,0	106,0	64,3	80,0	55,3	58,1	55,3	114,7	58,1	91,7	61,1
85,1	57,0	69,0	35,0	95,7	56,0	72,3	33,7	68,1	64,3	119,1	33,1	85,2	48,3
61,8	42,3	47,0	13,3	67,3	30,7	63,	24,3	50,1	52,1	66,3	34,3	64,3	33,3
23,3	28,1	21,1	9,2	42,0	17,1	38,0	5,0	31,1	23,3	64,3	18,6	33,7	15,3

Изъ разсмотрѣнія всѣхъ этихъ разсчетовъ выясняется, что изъ селеній на разстояніи до 3 верстъ отъ училища имъ могутъ пользоваться почти всѣ мальчики, но число дѣвочекъ по отношенію къ населенію значительно падаетъ уже на разстояніи 1 версты, и разстояніе въ 3 версты имъ, очевидно, не подъ силу.

Такимъ образомъ, если строить планъ всеобщаго обученія не на предположеніи, что дѣти изъ дальнихъ селеній будутъ помѣщаться въ ночлежныхъ и на квартирахъ, а предполагать какъ общее правило, что они будутъ жить дома и ежедневно ходить въ училище, то школьный радіусъ долженъ быть принятъ не болѣе, чѣмъ въ $2^1/_2$ версты. Въ сущности, его слѣдовало-бы даже еще уменьшить, особенно имѣя въ виду всеобщее обученіе дѣвочекъ, но, при раскиданности селеній нашей губерніи, во многихъ мѣстахъ невозможно будетъ соединить достаточное количество дѣтей для существованія школы, и самое число необходимыхъ новыхъ школъ при меньшемъ школьномъ радіусѣ окажется чрезмѣрно великимъ. Поэтому при составленіи сѣти по всей губерніи установленъ *школьный радіусъ въ* $2^1/_2$ *версты*, и считалось, что всѣ селенія, отстоящія отъ училищъ не далѣе этого разстоянія, могутъ посылать туда своихъ дѣтей, если это позволяетъ число учащихъ въ училищѣ и размѣры помѣщенія. Приходилось даже относить къ школьному району въ нѣкоторыхъ случаяхъ отдѣльныя селенія на разстояніи 3 и $3^1/_2$ верстъ, когда невозможно было присоединить ихъ къ другому ближайшему училищу, а открытіе у нихъ отдѣльнаго училища невозможно по малолюдности ихъ, особенно-же если оказывалось, что и теперь эти отдаленныя селенія пользуются извѣстнымъ училищемъ.

II.

Таковы общія основанія работы. Самое составленіе проекта сѣти заключалось въ слѣдующемъ. На карту двухверстнаго масштаба, составленную военно-топографическимъ отдѣломъ въ 1855—57 г.г., по дополненіи ея вновь образовавшимися селеніями и по проведеніи границъ волостей, наносились всѣ правильно организованныя училища: земскія, министерскія, частныя, сельско-общественныя и церковно-приходскія.

Затѣмъ радіусомъ въ $2^1/_2$ версты проводились окружности, опредѣлившія собою нормальный школьный районъ каждаго училища.

Такимъ образомъ внутри проведенныхъ окружностей оказались всѣ селенія, которымъ училища по разстоянію доступны, внѣ ихъ селенія, отстоящія отъ училищъ далѣе $2^1/_2$ верстъ. Въ томъ случаѣ, когда нѣсколько училищъ находятся между собой на разстояніи менѣе 5 верстъ, соотвѣтствующія имъ окружности, разумѣется, пересѣкались между собой, и селенія, лежащія внутри двухъ или трехъ пересѣкающихся окружностей, могли бы быть включены въ районъ любого училища; поэтому, для рѣшенія вопроса о томъ, къ какому училищу такія селенія должны быть отнесены, принимались во вниманіе, главнымъ образомъ, принадлежность ихъ къ одному съ селеніемъ, гдѣ находится училище, обществу, приходу или къ одной съ нимъ волости, а также кратчайшія разстоянія.

Въ общемъ, нужно замѣтить, составители проекта школьной сѣти всегда старались по возможности точно придерживаться того порядка посѣщенія школъ на разстояніи $2^1/_2$—3 верстъ, который на практикѣ установился.

Такимъ образомъ, опредѣлились школьные районы всѣхъ существующихъ училищъ.

Когда въ одномъ и томъ-же селеніи находилось нѣсколько училищъ (напр.: министерское и земское, земское и церковно-приходское, земское мужское и земское женское), школьный районъ являлся общимъ для нѣсколькихъ училищъ заразъ.

Всѣ принадлежащія къ извѣстному району селенія выписывались на отдѣльную районную карточку [1]), на которой кромѣ того отмѣчались: волость, уѣздъ; № района по уѣзду и названіе училища; затѣмъ при каждомъ изъ входящихъ въ составъ его селеній сообщалось: разстояніе отъ училища по свѣдѣніямъ учащихъ, число дворовъ, по даннымъ сельскихъ старостъ [2]), названіе сельскаго общества и названіе прихода, къ которымъ принадлежитъ селеніе; затѣмъ подсчитывалось число селеній, входящихъ въ районъ, и число дворовъ въ нихъ и опредѣлялось предполагаемое число учащихся — при трехлѣтней и при четырехлѣтней продолжительности курса. Тутъ-же записывались свѣдѣнія о размѣрахъ классныхъ помѣщеній, о числѣ учащихся изъ селеній нормальнаго школьнаго района, а также общее число учащихся въ школѣ, различныя замѣчанія о необходимости перевести училище въ другое селеніе, о наиболѣе рѣзкихъ случаяхъ несоотвѣтствія школьнаго помѣщенія, числа учащихся и т. д. Названія тѣхъ селеній, которыя почему-либо не давали учащихся ни въ одно изъ сосѣднихъ училищъ, подчеркивались.

Затѣмъ селенія, оставшіяся внѣ существующихъ школьныхъ районовъ, сводились въ новые школьные районы съ предположенными къ открытію училищами. Пунктами для новыхъ училищъ выбирались мѣста, наиболѣе центральныя для группы селеній, находящихся внѣ школьныхъ районовъ, и притомъ болѣе значительныя по числу дворовъ. Вновь проектированныя училища обводились окружностью радіусомъ въ $2^1/_2$ версты и для новаго района составлялась районная карточка со внесеніемъ въ нее всѣхъ входящихъ въ составъ района селеній и съ указаніемъ по каждому тѣхъ самыхъ свѣдѣній, какія имѣются въ карточкахъ существующихъ училищъ. При этомъ разстояніе селеній до вновь проектированнаго училища опредѣлялось по картѣ.

Конечно, не всѣ селенія, находящіяся внѣ существующихъ районовъ, удавалось соединить въ новые: иногда небольшое селеніе отстоитъ болѣе чѣмъ на $2^1/_2$ версты отъ всѣхъ сосѣднихъ, такъ что не можетъ войти въ составъ ни одного изъ существующихъ или проектированныхъ школьныхъ районовъ, а вмѣстѣ съ тѣмъ не даетъ достаточно учениковъ для самостоятельнаго района. Наименьшее число дѣтей, при которомъ признавалось возможнымъ открытіе самостоятельнаго училища, равняется 25 при трехгодичной или 34 при четырехгодичной продолжительности обученія. Это число дѣтей соотвѣтствуетъ, согласно принятымъ разсчетамъ, 80 дворамъ населенія.

Слѣдовательно, только при такомъ числѣ дворовъ и возможенъ школьный районъ. Селенія, оставшіяся затѣмъ не включенными ни въ существующіе, ни въ проектированные районы, въ случаѣ, если отстояли отъ ихъ центровъ не далѣе 3 или $3^1/_2$ верстъ, приписывались къ нимъ, а когда разстояніе до школы было еще значительнѣе, то приходилось такія селенія оставить вовсе безъ школьныхъ районовъ: помочь имъ въ дѣлѣ обученія можно только при помощи помѣщенія дѣтей на квартирѣ при ближайшемъ училищѣ. *Списки* такихъ оставшихся въ концѣ-концовъ все же *внѣ районовъ селеній* составлены по каждому уѣзду.

[1]) См. приложенія. [2]) За отсутствіемъ по нѣкоторымъ селеніямъ свѣдѣній сельскихъ старостъ или въ виду ихъ очевидной неполноты, послѣднія замѣнялись данными волостныхъ правленій, или статистическаго бюро, или, наконецъ, клировыхъ вѣдомостей.

До сихъ поръ мы говорили объ отнесеніи селеній къ тому или другому району только въ зависимости отъ разстояній, но сверхъ того приходилось сообразоваться съ тѣми случаями, когда количество учителей или размѣры помѣщенія не допускаютъ принять въ училище всѣхъ дѣтей школьнаго района. Иногда недостатокъ учащаго персонала или тѣснота помѣщенія являются для значительнаго числа дѣтей такимъ-же препятствіемъ къ пользованію училищемъ, какъ и полное его отсутствіе. Въ нѣкоторыхъ случаяхъ, когда размѣры школьнаго помѣщенія не соотвѣтствовали числу входящихъ въ школьный районъ дворовъ, нѣкоторыя селенія, лежащія на границѣ вновь проектированнаго района, относились къ послѣднему. Но далеко не во всѣхъ случаяхъ такія селенія переносились въ новый районъ, такъ-какъ, вообще говоря, проще и правильнѣе увеличить число мѣстъ въ существующемъ училищѣ.

Распредѣленіе училищъ существующихъ и подлежащихъ открытію по территоріи уѣзда видно изъ карты: при взглядѣ на нее бросаются въ глаза части уѣзда, вовсе лишенныя училищъ, а также такія мѣстности, гдѣ училища, расположенныя слишкомъ скученно, могутъ оказаться слишкомъ малолюдными и вызывается вопросъ о передвиженіи нѣкоторыхъ въ другія, бѣдныя училищами мѣстности. Для провѣрки этихъ наглядныхъ впечатлѣній служатъ таблицы «нормальной сѣти училищъ». Въ нихъ указано, сколько дворовъ и дѣтей, подлежащихъ обученію, входитъ въ районъ каждой существующей школы, и сколько тѣхъ и другихъ стали бы пользоваться проектированными училищами. Вмѣстѣ съ тѣмъ изъ таблицъ видно, гдѣ по числу дѣтей необходимо было бы расширить существующее школьное помѣщеніе и увеличить штатъ преподавателей. Свѣдѣнія о числѣ учащихся изъ селеній каждаго школьнаго района и объ общемъ числѣ учащихся въ каждомъ училищѣ даютъ матеріалъ для провѣрки выводныхъ цифръ о числѣ дѣтей, а вмѣстѣ съ тѣмъ и другія данныя для сужденія о необходимости тѣхъ или другихъ измѣненій въ школьной организаціи: особенно слѣдуетъ обращать вниманіе на случаи малаго количества учащихся изъ селеній района сравнительно съ числомъ дѣтей школьнаго возраста и на незначительное число учащихся дѣвочекъ сравнительно съ числомъ учащихся мальчиковъ.

Главнымъ результатомъ работы по каждому уѣзду является «списокъ проектированныхъ училищъ». Если онъ составленъ правильно, то онъ долженъ явиться программой дальнѣйшей дѣятельности по расширенію школьной сѣти. Приложенныя къ нему объяснительныя замѣчанія облегчатъ трудъ провѣрки правильности составленнаго списка. Наконецъ, списокъ селеній, оставшихся внѣ районовъ, вызываетъ необходимость разсмотрѣнія частныхъ мѣропріятій, при помощи которыхъ можетъ быть въ каждомъ отдѣльномъ случаѣ оказано содѣйствіе вошедшимъ въ этотъ списокъ селеніямъ по обученію дѣтей.

Настоящая работа должна послужить основаніемъ для спеціальнаго разсмотрѣнія вопроса и о средствахъ осуществленія сѣти. Однако нѣкоторыя практическія указанія уже слѣдуютъ прямо изъ разсмотрѣнія представляемыхъ данныхъ: прежде всего обнаруживаются мѣстности, гдѣ именно назрѣлъ вопросъ объ открытіи новыхъ училищъ, и придти такимъ мѣстностямъ на помощь необходимо и внѣ разрѣшенія общаго вопроса о школьной сѣти; затѣмъ обнаруживаются существенные недостатки въ расположеніи нѣкоторыхъ училищъ въ настоящее время. Особенно страдаютъ неправильнымъ выборомъ мѣста нѣкоторыя церковно-приходскія школы: въ зависимости отъ близости церквей другъ къ другу, въ какой-нибудь мѣстности на разстояніи отъ полуверсты до 1 версты другъ отъ друга устроено иногда 3—4 училища съ ограниченнымъ числомъ учащихся въ каж-

домъ; между тѣмъ далѣе $2^1/_2$ верстъ отъ нихъ остается не малое число селеній, для которыхъ пришлось проектировать новыя училища [1]). Если бы существующія училища были расположены въ данной мѣстности болѣе равномѣрно, то они вполнѣ могли-бы удовлетворить всѣ селенія безъ проектированія новыхъ. Въ нѣкоторыхъ случаяхъ, напр., гдѣ училища не имѣютъ собственныхъ помѣщеній, переводъ ихъ въ другія мѣстности можетъ быть произведенъ и теперь: во всякомъ-же случаѣ, руководствуясь имѣющимися въ этой книгѣ данными, можно будетъ въ будущемъ избѣжать устройства училищъ на не соотвѣтствующихъ мѣстахъ.

Необходимо еще указать, что данная работа касается только внѣ-городского населенія (для составленія предположеній о всеобщемъ обученіи въ городахъ требуется особая работа) и, если упоминаются въ ней нѣкоторыя городскія училища, то лишь настолько, насколько ими пользуется сельское подгородное населеніе.

III.

Въ заключеніе нелишне будетъ остановиться на нѣкоторыхъ общихъ выводахъ изъ того, что до сихъ поръ было сдѣлано для предоставленія населенію Ярославской губерніи возможности давать подростающимъ поколѣніямъ элементарное школьное образованіе и что еще предстоитъ сдѣлать въ этомъ направленіи.

Прежде всего обратимся къ слѣдующей краткой табличкѣ, рисующей современную постановку школьнаго дѣла съ количественной стороны.

Названія уѣздовъ.	Общее число селеній.	Количество дворовъ въ нихъ.	Число училищъ, которыми пользовалось сельское населеніе въ 1901 году.						Общее число школьныхъ районовъ.	Число училищъ, зданія которыхъ необходимо расширить.		Учащіе.			
			Министерскихъ одноклассн. и двухклассныхъ.	Земскихъ и сельско-общественныхъ.	Частныхъ.	Церковно-приходскихъ.	Городскихъ начальныхъ.	ВСЕГО.		Свѣтскихъ.	Духовныхъ.	Общее число учащихъ во всѣхъ сельскихъ училищахъ.	Въ сколькихъ училищахъ необходимо прибавить по 1 учащему.	Въ сколькихъ училищахъ возможно было бы обойтись безъ 2-го учащ.	Въ общемъ необходимо увеличить учащ. персон. на слѣд. число лицъ.
Ярославскій . . .	1302	23854	2	44	3	78	4	131	124	26	24	146	18	5	13
Даниловскій . . .	977	12978	1	20	—	31	2	54	52	9	10	62	9	4	5
Любимскій	830	11404	2	27	—	31	1	61	58	11	10	70	4	4	—
Мологскій	801	21392	5	56	—	31	—	92	87	20	11	130	8	12	— 4
Мышкинскій . . .	874	17033	2	34	—	38	1	75	73	17	13	94	16	11	5
Пошехонскій . .	1356	21245	4	45	1	36	1	87	85	27	10	109	10	9	1
Р.-Борисоглѣбскій	1464	13089	1	19	1	49	1	71	69	10	14	74	9	3	6
Ростовскій	845	24637	2	71	1	63	—	137	136	39	19	155	16	2	14
Рыбинскій	1117	13374	7	29	1	22	—	59	58	11	6	91	4	15	—11
Угличскій	1030	18674	1	29	—	43	2	75	69	18	15	87	19	5	14
По губерніи . .	10596	177680	27	374	7	422	12	842	811	188	132	1018	113	70	43

[1]) Въ приложеніи указаны всѣ случаи наиболѣе неправильнаго распредѣленія существующихъ училищъ по каждому уѣзду отдѣльно.

Отсюда мы видимъ, что весною 1901 года населеніе пользовалось для обученія своихъ дѣтей 842 начальными организованными училищами, или что одно такое училище въ среднемъ по губерніи приходилось на 13 селеній и 212 дворовъ. Но отдѣльнымъ же уѣздамъ эти послѣднія величины колеблются въ довольно значительныхъ предѣлахъ. Такъ, на одну школу приходится по уѣздамъ:

Ярославскому . .	10	селеній	179	дворовъ.
Даниловскому . .	18	„	236	„
Любимскому . .	14	„	187	„
Мологскому . .	9	„	232	„
Мышкинскому . .	11	„	292	„
Пошехонскому .	15	„	244	„
Романовскому . .	21	„	184	„
Ростовскому . .	6	„	190	„
Рыбинскому . .	19	„	227	„
Угличскому . .	14	„	249	„

Большую половину всѣхъ этихъ училищъ (около 51%) составляютъ школы духовнаго вѣдомства, проявляющаго за послѣдніе годы усиленную дѣятельность по увеличенію числа своихъ школъ.

Среди тѣхъ и другихъ училищъ, т. е. свѣтскихъ и духовныхъ, преобладающимъ типомъ является школа одноклассная съ 3-хлѣтнимъ курсомъ обученія.

Такъ какъ въ нѣкоторыхъ селеніяхъ имѣется по 2—3 училища, то всѣхъ школьныхъ пунктовъ или районовъ нѣсколько менѣе общаго числа училищъ, а именно ихъ было 811.

Сдѣланная работа показываетъ, что существующихъ училищъ не достаточно для достиженія обученія всѣхъ дѣтей школьнаго возраста. Главною причиною, какъ уже указывалось выше, является удаленность школъ отъ многихъ деревень, лишающая населеніе возможности посылать дѣтей въ школы. По даннымъ переписи учащихся въ 189⁸/₉ учебномъ году, такихъ селеній было по всей губерніи 1996. Правда, часть ихъ вошла въ этотъ счетъ совершенно случайно, лишь потому, что въ годъ переписи въ данномъ селеніи не имѣлось дѣтей школьнаго возраста, что вполнѣ возможно при небольшихъ размѣрахъ селеній Ярославской губерніи, но несомнѣнно и то, что половина этихъ селеній отстоятъ отъ ближайшихъ училищъ на разстояніи отъ 3 до 10 верстъ.

Потребность населенія въ образованіи настолько велика, что спросъ со стороны его въ правильно организованныхъ училищахъ не соотвѣтствуетъ наличному ихъ числу. Такое несоотвѣтствіе влечетъ, въ свою очередь, переполненіе большинства существующихъ училищъ и нерѣдко отказъ въ поступленіи въ нихъ дѣтямъ даже ближайшихъ селеній и чрезмѣрное увеличеніе труда учительскаго персонала.

Признавъ, что на одного учащаго должно приходиться не болѣе 60 учащихся, нами была установлена сравнительная малочисленность учащихъ по отдѣльнымъ школамъ. Такъ, изъ вышеприведенной таблицы видно, что училища, съ числомъ учащихся болѣе 60 челов. въ каждомъ, имѣютъ лишь по 1 учителю или учительницѣ.

Въ отношеніи школьныхъ зданій положеніе вещей оказывается еще въ болѣе худшихъ условіяхъ. При опредѣленіи вмѣстимости зданій принималось во вниманіе, что на каждаго учащагося при нормальныхъ условіяхъ должно приходиться 2 кв. аршина площади пола и 10 куб. арш. объема воздуха. При

этомъ обнаружилось, что главный недостатокъ существующихъ зданій—это недостаточная ихъ высота. Нерѣдко можно было наблюдать, что по размѣрамъ площади пола въ училищѣ могли бы помѣститься съ удобствомъ всѣ учащіеся даннаго района, но высота классныхъ комнатъ настолько не значительна, что понижаетъ вмѣстимость школы на 40—50 %.

Что касается общихъ выводовъ изъ проекта нормальной школьной сѣти, то они представляются въ слѣдующемъ видѣ.

Названія уѣздовъ.	Число проектируемыхъ училищъ.	Тоже въ % отношеніи къ числу существующихъ училищъ.	Предполагаемое число дѣтей школьнаго возраста въ селеніяхъ проектируемыхъ районовъ.			Изъ этихъ селеній въ 1899 г. учились въ организованн. училищахъ.			Необходимое число учащихъ для новыхъ учил.	Число селеній, оставшихся внѣ района.	Въ нихъ имѣется дворовъ.
			Мальчиковъ.	Дѣвочекъ.	Обоего пола.	Мальчиковъ.	Дѣвочекъ.	Обоего пола.			
Ярославскій . . .	21	16.0	550	550	1100	422	126	548	25	11	132
Даниловскій . . .	30	55.5	740	740	1480	385	144	529	37	8	80
Любимскій . . .	22	36.1	444	444	888	285	89	374	23	25	299
Мологскій . . .	29	31.6	738	738	1476	699	182	881	34	34	723
Мышкинскій. . . .	25	33.0	589	589	1178	466	176	642	29	11	205
Пошехонскій . . .	46	52.9	1194	1194	2388	712	139	851	61	54	613
Р.-Борисоглѣбскій. .	37	52.1	751	751	1502	473	168	641	41	27	211
Ростовскій . . .	24	17.5	463	463	926	275	80	355	24	4	76
Рыбинскій . . .	24	40.7	498	498	996	486	225	711	27	23	249
Угличскій . . .	37	49.3	882	882	1764	582	180	762	44	13	184
По губерніи . . .	295	34.8	6849	6849	13698	4785	1509	6294	345	210	2772

Разсматривая эти данныя, не трудно замѣтить, что наибольшее число намѣченныхъ пунктовъ для новыхъ школъ приходится на долю Пошехонскаго уѣзда, для котораго по проекту сѣти намѣчено 46 новыхъ училищныхъ районовъ; за нимъ слѣдуютъ уѣзды: Романовскій, Угличскій (по 37 районовъ), Даниловскій (30 районовъ), Мологскій (29 районовъ) и т. д.; первое же мѣсто занимаетъ уѣздъ Ярославскій (21 районъ). Всего по губерніи проектируется 295 новыхъ школъ.

Конечно, приводимыя данныя не даютъ еще вполнѣ яснаго отвѣта, на сколько же каждый изъ уѣздовъ близокъ къ возможности разрѣшенія вопроса о всеобщемъ обученіи, такъ какъ большее или меньшее число проектируемыхъ районовъ зависитъ отъ величины территоріи и густоты населенія уѣздовъ. Для сравненія между собою отдѣльныхъ уѣздовъ удобнѣе число проектируемыхъ училищъ выразить въ %-хъ къ общему числу какъ существующихъ организованныхъ, такъ и вновь проектируемыхъ училищъ. Произведя соотвѣтствующіе разсчеты, мы получимъ, что на каждыя 100 училищъ, при наличности которыхъ могло бы быть достигнуто всеобщее обученіе, не открыто еще по уѣздамъ:

Библиотека ГИЭ Ростов-на-Дону

I. Ярославскому . .	14	VI. Рыбинскому . .	29
II. Ростовскому . .	15	VII. Угличскому . .	33
III. Мологскому . .	24	VIII. Романовскому .	34
IV. Мышкинскому . .	25	IX. Пошехонскому .	35
V. Любимскому . .	27	X. Даниловскому .	37

Такимъ образомъ Ярославскому и Ростовскому уѣздамъ предстоитъ сдѣлать по части увеличенія числа школъ сравнительно много меньше, чѣмъ всѣмъ прочимъ уѣздамъ.

Чтобы судить о томъ, насколько селенія, вошедшія въ составъ новыхъ школьныхъ районовъ, при настоящихъ условіяхъ школьнаго дѣла, пользуются существующими образовательными средствами, необходимо сравнить между собой данныя вышеприведенной таблички о предполагаемомъ числѣ дѣтей школьнаго возраста и данныя о числѣ учащихся среди нихъ. Дѣйствительно—

Изъ 100 человѣкъ дѣтей школьнаго возраста селеній, не входящихъ въ существующіе школьные районы, въ 1899 г. обучалось въ организованныхъ училищахъ.

УѢЗДЫ.	Мальчиковъ.	Дѣвочекъ.
Ярославскій	77	23
Даниловскій	52	26
Любимскій	64	20
Мологскій	95	25
Мышкинскій	80	30
Пошехонскій	60	12
Романовскій	63	22
Ростовскій	59	17
Рыбинскій.	100	46
Угличскій	66	20
По губерніи . . .	70	22

Особенное вниманіе обращаютъ на себя Мологскій и Рыбинскій уѣзды, гдѣ почти всѣ мальчики обучаются въ организованныхъ училищахъ. Рыбинскій уѣздъ, кромѣ того, обладаетъ и наибольшимъ развитіемъ грамотности среди подростковъ—дѣвочекъ: число обучающихся изъ нихъ составляетъ въ этомъ уѣздѣ чуть не половину общаго числа дѣвочекъ школьнаго возраста. Въ другихъ же уѣздахъ наблюдается совершенно иная картина, напримѣръ, по Ростовскому уѣзду: изъ тѣхъ селеній, которыя по проекту должны составить новые школьные районы, въ настоящее время обучается едва половина мальчиковъ, а дѣвочекъ всего 17%%. Процентъ послѣднихъ для Пошехонскаго уѣзда еще ниже—12.

Такимъ образомъ количественное увеличеніе числа правильно устроенныхъ училищъ для большинства уѣздовъ является вопросомъ первостепенной важности и разрѣшеніе его должно быть поставлено въ первую же очередь.

Уже заранѣе можно было предугадать, что намѣчаемыя училища будутъ обслуживать далеко неодинаковые по численности населенія районы, а потому и предполагаемое число учащихся въ нихъ должно быть неодинаково.

Уѣзды.	Число проектируемыхъ училищъ съ числомъ учащихся.							
	Отъ 25 до 30 чел.	Отъ 31—40 чел.	Отъ 41—50 чел.	Отъ 51—60 чел.	Отъ 61—70 чел.	Отъ 71—80 чел.	Болѣе 80 чел.	ВСЕГО.
Ярославскій . . .	2	5	8	2	1	—	3	21
Даниловскій . . .	5	8	7	3	2	3	2	30
Любимскій	5	9	4	3	1	—	—	22
Мологскій	1	7	7	9	2	2	1	29
Мышкинскій . . .	4	5	6	6	2	1	1	25
Пошехонскій . . .	2	12	9	8	10	4	1	46
Р.-Борисоглѣбскій	8	15	7	3	2	1	1	37
Ростовскій. . . .	6	11	4	3	—	—	—	24
Рыбинскій	4	9	6	2	3	—	—	24
Угличскій	6	10	9	5	3	1	3	37
По губерніи .	43	92	67	43	26	12	12	295
Въ %%-хъ	14,6	31,1	22,7	14,6	8,8	4,1	4,1	100

Наибольшее число предполагаемыхъ къ открытію училищъ приходится на группы съ числомъ учащихся отъ 30 до 40 и отъ 40 до 50. Съ числомъ учащихся болѣе 70 человѣкъ намѣчается всего 24 училища (8%). Незначительность размѣровъ будущихъ школъ вполнѣ объясняется тѣмъ, что наиболѣе удобныя и густо-населенныя мѣстности уже давно устроили свои школы, такъ что теперь предстоитъ заполнить лишь пробѣлы въ существующей школьной сѣти.

Въ зависимости отъ указанныхъ размѣровъ будущихъ школъ находится и потребный для нихъ контингентъ учащихъ. Для всѣхъ 295 училищъ необходимо приглашеніе не менѣе 345 учащихъ.

Выше было указано, что при составленіи сѣти нѣкоторыя селенія не могли быть включены ни въ одинъ изъ сосѣднихъ школьныхъ районовъ, благодаря ихъ удаленности отъ училищъ, и вмѣстѣ съ тѣмъ по своимъ размѣрамъ не могли дать достаточнаго количества учащихся для самостоятельнаго района. Такихъ селеній по всей губерніи насчитывается 210 съ 2772 дворами. Возможность школьнаго обученія для нихъ можетъ быть достигнута путемъ организаціи подвоза дѣтей въ училища и помѣщенія ихъ на квартирахъ вблизи школъ, или путемъ организаціи школъ грамоты, если бы право устраивать послѣднія было предоставлено земствамъ.

Конечно, не всѣ намѣчаемые проектомъ 295 школьныхъ пунктовъ и районовъ имѣютъ первостепенное значеніе въ смыслѣ существующей необходимости въ скоромъ открытіи въ нихъ училищъ. Но несомнѣнно, что между ними есть не мало такихъ, гдѣ открытіе новой школы должно быть дѣломъ ближайшаго будущаго. Указать такія мѣстности и являлось одной изъ непосредственныхъ задачъ школьной комиссіи.

Съ этою цѣлью по каждому уѣзду составленъ особый списокъ проектируемыхъ училищъ, изъ которыхъ выдѣлены училища, имѣющія значеніе вопроса первостепенной важности.

Подводя итогъ всему вышеизложенному, съ полной увѣренностью можно признать, что для предоставленія всему населенію Ярославской губерніи возможности обучать всѣхъ своихъ дѣтей, мальчиковъ и дѣвочекъ, въ организованныхъ школахъ необходимо къ существующимъ 842 училищамъ прибавить 295 новыхъ школъ, пригласивъ для нихъ 345 учащихъ, расширить въ 320 школахъ классныя помѣщенія, увеличить на 113 человѣкъ учительскій персоналъ въ существующихъ школахъ, перевести 15 училищъ на новыя мѣста и принять мѣры для обученія дѣтей тѣхъ 210 селеній, которыя по своей малочисленности и удаленности не вошли въ составъ ни одного проектируемаго училищнаго района.

Объясненія къ пользованію таблицами и схематическими картами нормальной школьной сѣти по Ярославской губерніи

Настоящій проектъ нормальной сѣти училищъ заключаетъ въ себѣ по каждому уѣзду слѣдующее:

1. Списокъ школьныхъ районовъ по волостямъ.
2. Списокъ селеній, оставшихся внѣ районовъ и удаленныхъ отъ школъ далѣе 3½ верстъ.
3. Списокъ существующихъ училищъ, классныя помѣщенія которыхъ должны быть расширены.
4. Списокъ училищъ, которыя должны быть переведены въ другія селенія.
5. Списокъ проектированныхъ училищъ въ порядкѣ по важности ихъ открытія.
6. Объяснительныя замѣчанія къ проектированнымъ училищамъ.
7. Сводную таблицу данныхъ о нормальныхъ школьныхъ районахъ по каждому уѣзду.
8. Схематическую карту нормальной школьной сѣти въ десяти-верстномъ масштабѣ, съ распредѣленіемъ училищъ по волостямъ.

1. **Списокъ школьныхъ районовъ по волостямъ.** При составленіи проекта сѣти по каждому уѣзду, школьные районы располагались въ порядкѣ географическомъ, начиная съ южной части уѣзда; въ зависимости отъ этого установлена была и нумерація районовъ. Въ настоящемъ же спискѣ, для удобства читателя, районы распредѣлены по волостямъ, и волости слѣдуютъ одна за другой въ порядкѣ алфавитномъ (каждая страница списка носитъ соотвѣтствующее надписаніе волости).

Въ концѣ списка помѣщаются районы тѣхъ городскихъ училищъ, которыя посѣщаются дѣтьми ближайшихъ подгородныхъ селеній.

Распредѣленіе школьныхъ районовъ по волостямъ имѣетъ цѣлью, какъ сказано выше, главнымъ образомъ, удобство въ пользованіи настоящимъ спискомъ, а именно: пріурочить свѣдѣнія о нихъ къ болѣе мелкой, чѣмъ уѣздъ, единицѣ. Но при этомъ отнюдь не слѣдуетъ забывать, что, въ общемъ, территоріи районовъ почти никогда не совпадаютъ съ территоріями волостей, а потому данныя о школьныхъ районахъ можно разсматривать лишь въ ихъ совокупности по цѣлому уѣзду, или, даже вѣрнѣе, по всей губерніи, такъ какъ

нерѣдко встрѣчаются случаи, когда въ составъ школьнаго района входятъ селенія двухъ смежныхъ уѣздовъ.

Сохраняя свою полную индивидуальность, школьные районы, сгруппированные по волостямъ, даютъ намъ лишь общія понятія о степени обезпеченности той или другой волости школами того или иного типа, учительскимъ персоналомъ, о томъ, насколько мѣстное населеніе предъявляетъ требованія на школьное обученіе и насколько соотвѣтствуютъ условіямъ школьной работы существующія въ волости училищныя зданія; наконецъ, районы вновь проектируемыхъ училищъ указываютъ намъ тѣ пункты въ волости, гдѣ надлежитъ устроить новыя училища.

Въ виду необходимости такого представленія о каждомъ изъ школьныхъ районовъ, послѣдніе напечатаны въ спискѣ съ болѣе или менѣе значительными перерывами для возможнаго обособленія ихъ другъ отъ друга. При этомъ въ первой строкѣ, напечатанной для отличія жирнымъ шрифтомъ, даются *итоговыя* свѣдѣнія о районѣ по всѣмъ 20-ти графамъ, а въ послѣдующихъ строкахъ, въ графахъ 3—12, предлагаются уже данныя о составныхъ частяхъ района, расположенныя въ порядкѣ удаленности селеній отъ школы.

Такъ какъ свѣдѣнія объ училищахъ 1899 года были дополнены въ 1901 году позднѣйшими данными о вновь открытыхъ въ этотъ періодъ училищахъ, то всѣ новые школьные районы, въ графѣ 4-й, отмѣчены звѣздочкой (*).

Предпославъ эти общія замѣчанія, переходимъ къ объясненію значенія каждой отдѣльной графы списка школьныхъ районовъ.

Графа 1-я. Въ ней указывается №, какой по проекту сѣти присвоенъ каждому отдѣльному школьному району уѣзда и который сохраняется за райономъ во всей работѣ. Подъ тѣми же №№-ми районы отмѣчены и въ изданномъ губернскимъ земствомъ въ 1901 году спискѣ населенныхъ мѣстъ Ярославской губерніи (въ графѣ 1-ой).

Графа 2-я. Въ этой графѣ даются свѣдѣнія о томъ, къ какому разряду принадлежитъ училище, находящееся въ данномъ школьномъ районѣ.

Если въ районѣ 2 или болѣе училищъ, то въ графѣ 2-й пишется: 2 учил., 3 учил. и т. д., а въ графѣ 4-й перечисляется, какія это училища и затѣмъ въ слѣдующихъ графахъ даются соотвѣтствующія свѣдѣнія также по каждому училищу отдѣльно.

Въ графѣ 3-й для каждаго селенія школьнаго района указывается № по волости, за которымъ селеніе значится въ упомянутомъ выше спискѣ населенныхъ мѣстъ Ярославской губерніи (въ графѣ 2-й).

Если селеніе двухъ волостей, то въ спискѣ населенныхъ мѣстъ ему присванвается лишь одинъ №, который слѣдуетъ искать въ волости первой по алфавиту.

Графа 4-я содержитъ названія школьныхъ районовъ и селеній, входящихъ въ составъ каждаго изъ нихъ. Районы, какъ было сказано выше, распредѣлены по волостямъ, соотвѣтствующія названія которыхъ помѣщены также въ графѣ 4-й (крупнымъ шрифтомъ). Если селеніе школьнаго района принадлежитъ другой волости, или же двумъ волостямъ, то объ этомъ дѣлается указаніе въ графѣ 4-й же, или въ подстрочномъ примѣчаніи.

Когда въ одномъ и томъ же районѣ два или нѣсколько организованныхъ училищъ, то въ графѣ 4-й, послѣ названія района, приводится перечень всѣхъ такихъ училищъ по разряду ихъ, а въ остальныхъ графахъ свѣдѣнія о числѣ учащихся, учащихъ, о размѣрахъ классныхъ помѣщеній даются также по каждому изъ этихъ училищъ отдѣльно.

Звѣздочками (*) отмѣчаются въ графѣ 4-й районы училищъ, открытыхъ въ періодъ съ весны 1899 года по начало 1901 года.

Графа 6-я. Свѣдѣнія о разстояніи селеній до школы въ большинствѣ случаевъ позаимствованы изъ показаній учащаго школы, при переписи учениковъ весною 1899 года; лишь въ рѣдкихъ случаяхъ, въ виду яваго несоотвѣтствія этихъ свѣдѣній съ картой и другими матеріалами, имѣвшимися въ распоряженіи школьной комиссіи, приходилось измѣнять показанія учащихъ.

Разстояніе до школы селеній, въ годъ переписи не посылавшихъ дѣтей въ школы, или же селеній, пользовавшихся въ этотъ годъ другими школами, помимо данной,—опредѣлялось по картѣ (двухверстнаго масштаба).

Такой же способъ примѣнялся и въ районахъ проектированныхъ училищъ. Для селеній, въ которыхъ находятся школы, разстояніе отмѣчается нулемъ.

Графа 7-я. Какъ сказано было выше, свѣдѣнія о количествѣ дворовъ въ каждомъ селеніи позаимствованы изъ подворной переписи крестьянскаго скота, произведенной сельскими старостами въ 1898 году. Лишь въ виду очевиднаго несоотвѣтствія этихъ свѣдѣній съ другими, имѣвшимися въ распоряженіи школьной комиссіи, они замѣнялись данными волостныхъ правленій, или статистическаго бюро (по уѣздамъ, гдѣ произведено подворное изслѣдованіе), или страхового отдѣла губернской управы, или, наконецъ, клировыхъ вѣдомостей. Въ общемъ свѣдѣнія сельскихъ старостъ въ большинствѣ случаевъ являются нѣсколько преуменьшенными, такъ какъ ими не принято въ разсчетъ населеніе постороннее, неприписное. Поэтому, напримѣръ, въ селеніяхъ подгородныхъ, особенно около г. Рыбинска, а также фабричныхъ и промышленныхъ поселкахъ свѣдѣнія о количествѣ дворовъ живущаго въ нихъ населенія далеко не полны, о чемъ въ соотвѣтствующихъ мѣстахъ проекта школьной сѣти дѣлаются подстрочныя примѣчанія.

Селенія—одподворки, вродѣ жел.-дорожныхъ будокъ, водяныхъ мельницъ, лѣсныхъ сторожекъ и т. д. не приводятся въ спискахъ школьныхъ районовъ, за исключеніемъ тѣхъ, которыя въ годъ изслѣдованія давали въ школы учениковъ.

То же самое примѣнялось иногда и къ селеніямъ, заключающихъ 2 — 3 двора, если мѣстонахожденіе ихъ не могло быть установлено по картѣ.

Графы 14—20. Напоминаемъ здѣсь вышесказанное: 1) для опредѣленія возможнаго числа учащихся въ селеніяхъ школьнаго района принималось, что при 3-хлѣтнемъ обученіи (графа 14) на каждые 100 дворовъ приходится 16 мал. и 16 дѣв., а при 4-хлѣтнемъ (графа 15)—21 мал. и 21 дѣв.;

2) при разсчетѣ о нормальномъ количествѣ учащихся, которое могутъ вмѣстить по своимъ размѣрамъ классныя помѣщенія существующихъ школъ, принималось, что на 1 ученика должно приходиться не менѣе 2 кв. аршинъ площади пола (графа 17) и не менѣе 10 куб. аршинъ воздуха (графа 18);

3) принято за норму, что на 1 учащаго должно приходиться не болѣе 60 учениковъ (графа 20).

Примѣчаніе. Необходимо здѣсь еще разъ указать на то, что настоящій списокъ школьныхъ районовъ имѣетъ непосредственную связь съ изданнымъ Губернскимъ земствомъ въ 1901 году спискомъ населенныхъ мѣстъ Ярославской губерніи.

Поэтому всѣ недостающія въ первомъ спискѣ свѣдѣнія: о принадлежности селеній къ тому или другому сельскому обществу и приходу, о количествѣ жилыхъ и холостыхъ построекъ въ каждомъ селеніи и т. д. могутъ быть позаимствованы изъ списка населенныхъ мѣстъ, что не представляетъ особаго

труда, такъ какъ селенія въ обоихъ спискахъ, какъ уже упоминалось раньше, значатся подъ однимъ и тѣмъ же №-ромъ.

Мало того, для каждаго селенія въ спискѣ населенныхъ мѣстъ указанъ еще № школьнаго района, къ которому селеніе отнесено по проекту нормальной сѣти училищъ. При этомъ слѣдуетъ лишь имѣть въ виду, что, въ зависимости отъ открытія въ періодъ 1899—1901 г.г. новыхъ школъ, составъ нѣкоторыхъ районовъ измѣнился, и поэтому въ №№ селеній по списку населенныхъ мѣстъ (графа 1-я) пришлось внести поправки, перечень которыхъ приводится въ настоящемъ спискѣ школьныхъ районовъ, въ концѣ по каждому уѣзду.

2. **Списокъ удаленныхъ селеній.** Въ него вошли селенія, оставшіяся внѣ районовъ и по заполненіи школьной сѣти, другими словами, всѣ тѣ селенія, которыя удалены отъ школьныхъ пунктовъ, какъ существующихъ, такъ и проектированныхъ болѣе, нежели на $3^1/_2$ версты, и которыя въ свою очередь не въ состояніи дать достаточное количество учениковъ для самостоятельной школы.

Селенія въ спискѣ расположены по волостямъ и для каждаго изъ нихъ даны свѣдѣнія о количествѣ дворовъ, о дѣйствительномъ и предполагаемомъ числѣ учащихся, о разстояніи селенія до ближайшей школы, съ указаніемъ послѣдней.

3. **Списокъ существующихъ училищъ, классныя помѣщенія которыхъ должны быть расширены.** Въ этомъ спискѣ перечисляются всѣ тѣ училища, размѣры классныхъ помѣщеній въ которыхъ не соотвѣтствуютъ установленнымъ нормамъ: 2 кв. арш. площади пола и 10 куб. арш. воздуха на 1 ученика.

Большинство училищъ Ярославской губерніи занимаетъ низкія помѣщенія, вслѣдствіе чего въ нихъ не удовлетворяетъ гигіеническимъ нормамъ, главнымъ образомъ, кубическое содержаніе воздуха. Въ виду этого необходимымъ требованіемъ является надстройка всѣхъ такихъ училищныхъ зданій, или замѣна ихъ другими, болѣе подходящими къ условіямъ школьной работы.

Въ настоящемъ спискѣ приводятся лишь тѣ училища, въ которыхъ помѣщенія тѣсны уже въ отношеніи площади пола. Училища расположены въ порядкѣ, начиная съ тѣхъ, въ которыхъ наблюдается наибольшее отклоненіе отъ установленныхъ нормъ, и расширеніе которыхъ должно быть дѣломъ ближайшаго будущаго.

4. **Списокъ училищъ, которыя должны быть переведены въ другія селенія.** Здѣсь указываются тѣ случаи, когда населеніе стѣснено въ пользованіи школой лишь потому, что послѣдняя занимаетъ нецентральное положеніе въ своемъ районѣ.

Безъ устройства другого училища, а лишь перемѣщеніемъ существующаго въ болѣе удобное, по мѣстнымъ условіямъ, селеніе могутъ быть созданы болѣе нормальныя условія для посѣщенія школы дѣтьми.

Въ подстрочныхъ примѣчаніяхъ къ отдѣльнымъ районамъ найдется также не мало указаній на желательныя измѣненія въ существующей школьной сѣти, которыя однако не приведены въ настоящемъ спискѣ, въ виду того, что они не является безусловно необходимыми въ дѣлѣ планомѣрнаго распредѣленія школьныхъ районовъ по территоріи уѣзда, по крайней мѣрѣ на первыхъ порахъ.

Что же касается упоминаемыхъ въ настоящемъ спискѣ училищъ, то перемѣщеніе ихъ въ намѣченныя селенія должно быть дѣломъ ближайшаго будущаго, въ противномъ случаѣ, непремѣнно, долженъ возникнуть вопросъ объ устройствѣ въ одномъ изъ окрестныхъ селеній другого училища.

5. Списокъ проектированныхъ училищъ въ порядкѣ по важности ихъ открытія имѣетъ цѣлью указать тѣ мѣстности, гдѣ уже въ настоящее время ощущается настоятельная потребность въ новой школѣ.

На основаніи двухъ различныхъ объективныхъ признаковъ, а именно: предполагаемаго числа учащихся въ школѣ, съ одной стороны, и $^0/_0$-го отношенія учащихся въ существующихъ школахъ къ предполагаемому числу ихъ въ проектированныхъ училищахъ, съ другой,—вновь намѣченныя училища по каждому уѣзду расположены въ два ряда, въ убывающемъ порядкѣ по степени важности ихъ открытія.

Сопоставляя эти ряды и кромѣ того принимая во вниманіе территоріальное положеніе новаго школьнаго района, топографію мѣстности и нѣкоторые другіе признаки, возможно было изъ всего числа проектированныхъ училищъ намѣтить такія, которыя имѣютъ первостепенное значеніе.

По нѣкоторымъ уѣздамъ, кромѣ того, приводятся мнѣнія уѣздныхъ земскихъ собраній о наиболѣе важныхъ школьныхъ районахъ.

6. Объяснительныя замѣчанія къ проектированнымъ училищамъ въ значительной мѣрѣ должны облегчить знакомство съ намѣченными вновь школьными районами. Училища расположены здѣсь въ порядкѣ нумераціи, присвоенной школьнымъ районамъ въ ихъ общемъ спискѣ.

7. Сводная таблица. Въ ней сведены всѣ данныя о школьныхъ районахъ каждаго уѣзда, сгруппированныя по отдѣльнымъ волостямъ.

Въ графахъ 28—37, кромѣ того, сдѣланъ ариѳметическій разсчетъ о томъ, какое количество дѣтей школьнаго возраста остается въ настоящее время безъ обученія какъ въ районахъ, гдѣ уже имѣются школы, такъ и во вновь проектированныхъ.

Какъ видно изъ таблицы, число обучающихся мальчиковъ въ районахъ существующихъ школъ почти во всѣхъ уѣздахъ превосходитъ предполагаемое количество ихъ въ 3-хъ школьныхъ возрастахъ: 9, 10 и 11-ти лѣтъ. Въ дѣйствительности, вѣроятно, и въ районахъ существующихъ училищъ окажется нѣкоторая часть мальчиковъ упомянутыхъ возрастовъ, которые не посѣщаютъ организованныхъ школъ. Происшедшее же превышеніе числа учащихся мальчиковъ надъ предполагаемымъ количествомъ ихъ объясняется, съ одной стороны, тѣмъ, что въ годъ изслѣдованія школы посѣщали не только мальчики 3-хъ указанныхъ выше возрастовъ, но и болѣе великовозрастные, съ другой стороны—тѣмъ, что разсчеты о возможномъ числѣ учащихся, вообще, являются нѣсколько преуменьшенными, такъ какъ свѣдѣнія о количествѣ дворовъ населенія, на основаніи которыхъ выведено число учащихся,—не полны, о чемъ уже упоминалось раньше.

Что касается обучающихся мальчиковъ въ районахъ проектированныхъ училищъ, то по всѣмъ уѣздамъ наблюдается болѣе или менѣе значительный недочетъ ихъ въ общемъ числѣ дѣтей — мальчиковъ 3-хъ названныхъ школьныхъ возрастовъ.

Число обучающихся дѣвочекъ въ районахъ, какъ существующихъ, такъ и проектированныхъ школъ значительно ниже предполагаемаго числа ихъ.

Остается еще здѣсь упомянуть, что въ графѣ 52-й указывается число лицъ, на которое слѣдуетъ увеличить учительскій персоналъ, принимая въ разсчетъ вышесказанныя нормы и предполагая возможность перевода нѣкоторыхъ учащихъ изъ школъ малолюдныхъ въ болѣе многолюдныя. При этомъ по

нѣсколькимъ волостямъ оказывается даже нѣкоторый избытокъ учащихъ, отмѣчаемый въ такомъ случаѣ въ таблицѣ знакомъ — (минусъ).

8. **Схематическая карта нормальной школьной сѣти.** Пользованіе картой не составляетъ особаго труда. Всѣ организованныя училища, какъ существующія, такъ и проектированныя нанесены на карту особыми значками и снабжены соотвѣтствующими нумерами, присвоенными имъ и во всѣхъ остальныхъ, перечисленныхъ выше, матеріалахъ школьной сѣти.

Въ отличіе отъ существующихъ, училища проектированныя на картѣ залиты краскою.

Къ картѣ приложенъ перечень всѣхъ училищъ, существующихъ и проектированныхъ отдѣльно, съ соотвѣтствующими имъ нумерами.

Сокращенія, употребляемыя въ матеріалахъ нормальной школьной сѣти Ярославской губерніи.

выс., высел.	выселокъ
дар.	даровое (помѣщеніе)
д.	деревня
ж.-дор. будка	желѣзно-дорожная будка
„ каз.	„ „ казарма
„ ст., полуст.	„ „ станція, полустанокъ
зав.	заводъ
зем.	земское (училище)
лѣсн. стр.	лѣсная сторожка
мел.	мельница
мин. 1-клас.	министерское (училище) одноклассное
„ 2-хклас.	„ „ двухклассное
мон.	монастырь
наем.	наемное (помѣщеніе)
пг., пог.	погостъ
пос., посел.	поселокъ
прект.	проектируемое (училище)
пуст.	пустошь
с.	село
с.-общ.	сельско-общественное (училище)
сл., слоб.	слобода
сц., с-цо	сельцо
ус.	усадьба
фабр.	фабрика; фабричное (училище) вѣд. Мин. Н. Пр
хут.	хуторъ
ц.-пр.	церковно-приходское (училище) одноклассное
ц.-пр. 2-хкл.	„ „ „ двухклассное
ц.-пр. II-кл.	„ „ „ второклассное
частн.	частное (училище) вѣд. Мин. Н. Пр.

ПРИЛОЖЕНІЯ.

I.

РАЙОННАЯ КАРТОЧКА.

Школьный районъ *Пятницко-Маткомскій* № *97*.

Ермаковской волости, *Пошехонскаго* уѣзда.

Пятницко-Маткомское земское училище.

№№ селеній по списку населенныхъ мѣстъ Ярославской губерніи.	№№ селеній по порядку.	НАЗВАНІЯ СЕЛЕНІЙ.	Разстояніе отъ школы въ верстахъ, по свѣдѣніямъ учащихъ.	Число дворовъ по даннымъ сел. старостъ.	Названіе сельскаго общества.	Названіе прихода.	Примѣчанія.
74	1	*т. Пятницкій на Маткомѣ*	0	4	*невходящ.*	*Пятн.-Маткомск.*	
46	2	*д. Подвязная*	1/2	12	*Черницкое.*	„	*Хмѣлевской вол.*
36	3	„ *Никиткино*	1	24	*Пятн.-Маткомск., Поддубск.*	„	
33	4	„ *Патрино*	2	36	*Пятн.-Маткомск., Патрин.*	„	
34	5	„ *Поддубное*	2	37	*Пятн.-Маткомск., Поддубск., Патр.*	„	
23	6	„ *Ленино*	1	18	*Коворкинское.*	„	
27	7	„ *Чертово*	1	7	*Данилковское.*	„	*Хмѣлевской в.*
19	8	„ *Ковырдайково* [1]	1	9	*Шишуйское.*	„	*Хмѣлевской в.*
							соб.
							[2] 47 / 38
		Итого въ 8 селеніяхъ.....		147	Предполагаемое число учащихся:		
					[3] мальч. 24 дѣвоч. 21 об. п. 48		
					мальч. 31 дѣвоч. 31 об. п. 62		

[1]) *36 мал. и 16 дѣв.*

[5]) 75

[1]) Селенія подчеркнутыя не давали въ школы весною 1899 г. ни одного ученика.

[2]) Здѣсь даются свѣдѣнія о школьныхъ помѣщеніяхъ: *соб.* означаетъ помѣщеніе, составляющее собственность училища; числитель дроби показываетъ нормальное число учащихся, какое могутъ вмѣстить классныя помѣщенія—по площади пола, знаменатель—по кубическому содержанію воздуха.

[3]) Верхняя строка обозначаетъ предполагаемое число учащихся при 3-хлѣтнемъ курсѣ обученія, нижняя—при 4-хлѣтнемъ.

[4]) Цифры эти показываютъ число мальчиковъ и дѣвочекъ изъ селеній школьнаго района, посѣщавшихъ въ моментъ изслѣдованія организованныя училища.

[5]) Общее число учащихся въ данной школѣ во время переписи.

II.

Случаи наиболѣе неправильнаго расположенія существующихъ училищъ.

Ярославскій уѣздъ. Осеневское зем. и Николо-Пенское ц.-пр.; Воскресенское на Сотьмѣ ц.-пр. и Акакіевское ц.-пр.; Лаврентьево-Холмское ц.-пр. и Троицко-Волхонщинское ц.-пр.; Солонецкое зем. и Козьмодемьянское ц.-пр.; Яковлевско-Слободское ц.-пр.

Даниловскій уѣздъ. Бухаловское зем. и Бабинское ц.-пр.; Богородское на Горѣ ц.-пр. и Богородское въ Торчищевѣ ц.-пр.; Ермаковское зем.

Любимскій уѣздъ. Свято-Георгіевское ц.-пр. и Богородско-Осѣцкія зем. и ц.-пр. (оно же Германовское II-кл.).; Троицкое на Соти зем.; Пречистенскія зем. и ц.-пр.

Мологскій уѣздъ. Борисоглѣбское зем.; Захарьинскія зем. и ц.-пр.; Наволокское ц.-пр.; Козьмодемьянское зем.

Мышкинскій уѣздъ. Прилукскія зем. и ц.-пр.; Павловское ц.-пр. и Мало-Ивановское ц.-пр.; Фроловское 2-кл., Козловское ц.-пр., Ново-Никольское ц.-пр. и Шестихинское зем.; Мухановское зем.; Грибанихское ц.-пр.; Кривецкое ц.-пр.

Пошехонскій уѣздъ. Бѣлосельскія зем. и ц.-пр.; Благовѣщенское зем.; Погорѣловское ц.-пр. и Никольско-Ухтомское зем.; Воскресенское на Маткомѣ зем. и Доровское зем.; Успенско-Югское ц.-пр.

Романово-Борисоглѣбскій уѣздъ. Верещагинское ц.-пр. и Васильевское ц.-пр.; Николо-Эдомское ц.-пр. и Вауловское зем.; Чирковское ц.-пр.; Богословское зем.

Ростовскій уѣздъ. Иванчищевское зем.

Рыбинскій уѣздъ. Троице-Іодское ц.-пр., Архангельское ц.-пр. и Аксеновское ц.-пр.; Югское ц.-пр.; Николо-Тропское зем.

Угличскій уѣздъ. Николо-Ворсминское ц.-пр. и Савинское ц.-пр.; Георгіевско-Ельницкое ц.-пр., Улейминскія зем. и ц.-пр. и Дубровское ц.-пр.; Партусовское ц.-пр. и Архангельское въ Бору ц.-пр.; Воскресенско-Порѣчскія зем. и ц.-пр.

НОРМАЛЬНАЯ СѢТЬ
УЧИЛИЩЪ
по Ростовскому уѣзду.

1. Березниковская волость.

№ школьных районовъ по проекту нормальной школьной сѣти.	Какое училище въ районѣ.	№ селеній по списку населенныхъ мѣстъ, изд. Губ. Зем. 1901 года.	Названія школьныхъ районовъ и селеній, входящихъ въ составъ ихъ.	Число селеній въ районѣ.	Разстояніе селеній отъ школы (по сѣвд. учащ.).	Число дворовъ въ селеніяхъ школьнаго района.	Въ т. ч. въ селеніяхъ, удаленныхъ отъ школы на 3—31/2 в.	Число учащихся изъ селеній школьнаго района, посѣщавшихъ весною 1899 года: Данную школу. м.	д.	Сосѣднія организованныя школы. м.	д.	Общее число учащихся въ школѣ весною 1899 года.	Предполагаемое число учащихся (мал. и дѣв.). При 3-хлѣтнемъ обученіи.	При 4-хлѣтнемъ обученіи.	Въ какомъ помѣщеніи находится школа.	Школа можетъ вмѣстить учащихся. По площади пола.	По объему воздуха.	Число учащихъ въ школѣ по свѣдѣніямъ 1900 года.	Необходимое число учащихъ.
1	2	3	4	5	6	7	8	9	10	11	12	13	14	15	16	17	18	19	20
			Березниковская волость.																
64	зем.	—	**Ново-Павловскій**	3	—	134	—	19	8	—	—	27	44	56	наем.	26	18	1	1
		45	д. Ново-Павловская	—	0	29	—	4	4	—	—								
		42	„ Антониха	—	2?	61	—	7	3	—	—								
		43	„ Григорково	—	2?	44	—	8	1	—	—								
65	ц.-пр.	—	**Зачатьевскій** [1]	8	—	231	33	35	18	—	—	53	74	98	соб.	39	27	1	2
		52	д. Зачатье	—	0	33	—	12	5	—	—								
		51	„ Бородино	—	1/2	49	—	5	—	—	—								
		26	„ Починокъ	—	1	12	—	1	—	—	—								
		44	„ Зубцово	—	1	24	—	3	3	—	—								
		53	„ Кучки	—	1	23	—	2	5	—	—								
		54	„ Лодыгино	—	1 1/2	40	—	5	2	—	—								
		24	„ Луковня	—	1 1/2	17	—	3	—	—	—								
		27	„ Слипцино	—	2	33	33	4	3	—	—								
66	зем.	—	**Оносовскій**	5	—	126	—	26	9	—	—	35	40	52	соб.	44	26	1	1
		56	с. Оносово	—	0	11	—	2	2	—	—								
		62	д. Аѳанасово	—	1/4	22	—	5	—	—	—								
		55	„ Никиткино	—	1/2	41	—	8	6	—	—								
		50	„ Александрово	—	1	30	—	4	—	—	—								
		57	„ Погорѣлки	—	1 1/2	22	—	7	1	—	—								
67	ц.-пр.	—	**Верзинскій**	5	—	150	—	27	10	—	—	40	48	64	соб.	52	52	1	1
		8	с. Верзино	—	0	37	—	7	5	—	—								
		9	д. Зубово	—	1	21	—	7	—	—	—								
		11	„ Якимово	—	1	18	—	4	2	—	—								
		10	„ Фролово	—	1 1/2	50	—	6	3	—	—								
		25	„ Монастырская	—	2	24	—	3	—	—	—								

[1]) Разстояніе по картѣ ровно на 1 версту больше противъ показаній учащаго.

Ростовскій уѣздъ. 1. Березниковская волость.

№№ школьныхъ районовъ по проекту нормальной школьной сѣти.	Какое училище въ районѣ.	№№ селеній по списку населенныхъ мѣстъ изд. Губ. Зем. 1901 года.	Названія школьныхъ районовъ и селеній, входящихъ въ составъ ихъ.	Число селеній въ районѣ.	Разстояніе селеній отъ школы (по свѣд. учащ.). ВЕР.	Число дворовъ въ селеніяхъ школьнаго района.	Въ т. ч. въ селеніяхъ, удаленныхъ отъ школы на 3—3½ в.	Число учащихся изъ селеній школьнаго района, посѣщавшихъ весною 1899 года: Данную школу. м.	д.	Сосѣднія организованныя школы. м.	д.	Общее число учащихся въ школѣ весною 1899 года.	Предполагаемое число учащихся (мал. и дѣв.). При 3-хлѣтнемъ обученіи.	При 4-хлѣтнемъ обученіи.	Въ какомъ помѣщеніи находится школа.	Школа можетъ вмѣстить учащихся. По площади пола.	По объему воздуха.	Число учащихъ въ школѣ по свѣдѣніямъ 1900 года.	Необходимое число учащихъ.
1	2	3	4	5	6	7	8	9	10	11	12	13	14	15	16	17	18	19	20
64	ц.-пр.	—	*Георгіевскій на Песьихъ Лук.	5	—	90	25	6	6	4	—	25	30	38	?	?	?	1	1
		72	пг. Георгіевскій на Пес. Лук.	—	0	3	—	—	2	—	—								
		28	д. Вязгино (Романычиха)	—	½	4	—	—	1	—	—								
		23	„ Лебедиха	—	1	4	—	—	—	2	—								
		30	„ Костяново	—	1½	54	—	6	3	—	—								
		22	„ Иверцево	—	3	25	25	—	—	2	—								
69	зем.	—	Покровскій	8	—	294	54	47	12	3	3	60	94	124	соб.	40	32	1	2
		61	с. Покровское на Лигѣ	—	0	66	—	8	6	—	—								
		60	д. Долгополово	—	1	55	—	8	5	—	—								
		34	„ Маурино	—	1	40	—	10	1	—	—								
		59	„ Брюхово	—	2	31	—	6	—	—	1								
		58	„ Брюхачево	—	2	23	—	4	1	—	—								
		81	мел. Покровское	—	2½	2	—	—	—	—	—								
		32	д. Козьмодемьянская	—	3?	23	—	4	—	—	—								
		29	„ Козлово	—	3	54	54	7	—	3	2								
70	цркт.	—	Остафьевскій	4	—	122	18	—	—	5	1	—	40	52	—	—	—	—	1
		1	с. Остафьево [1])	—	0	55	—	—	—	—	—								
		2	д. Гора Сипягина	—	2	29	—	—	—	5	1								
		3	„ Тархово	—	2½	20	—	—	—	—	—								
		16	„ Пирогово Большое	—	3	18	18	—	—	—	—								
71	ц.-пр.	—	*Иванковскій на Лигѣ [2])	7	—	180	24	?	?	—	—	—	58	76	?	?	?	1	1
		13	с. Иванково на Лигѣ	—	0	18	—	?	?	—	—								
		12	д. Землево	—	1	45	—	?	?	—	—								
		17	„ Пирогово Малое	—	1	6	—	?	?	—	—								
		18	„ Стрижево	—	1	11	—	?	?	—	—								
		19	„ Троицкое	—	1½	39	—	?	?	—	—								
		15	„ Маклаково	—	2	37	—	?	?	—	—								
		38	„ Ермолино	—	3	24	24	?	?	—	—								
72	ц.-пр.	—	Новоселко-Зюзинскій	7	—	199	—	27	11	—	—	40	64	84	соб.	45	41	1	2
		48	с. Новоселка Зюзинская	—	0	70	—	12	3	—	—								
		46	д. Губино	—	1	12	—	2	1	—	—								
		31	„ Березники Верзинскіе	—	1	63	—	8	3	—	—								
		33	„ Легково	—	1	27	—	2	3	—	—								
		37	„ Дорки	—	1½	21	—	2	—	—	—								
		35	„ Носово	—	1½	3	—	1	1	—	—								
		74	с-цо Губино	—	1½	3	—	—	—	—	—								
63	зем.	—	Трепаревскій	7	—	200	29	35	14	—	—	49	64	84	соб.	44	33	1	2
		67	д. Трепарево	—	0	28	—	6	2	—	—								
		36	с. Шурово [3])	—	½	47	—	7	2	—	—								
		65	д. Коробцево	—	1	27	—	5	3	—	—								
		63	„ Баскачи	—	1	34	—	4	4	—	—								
		35	„ Стройцино [3])	—	2	23	—	5	3	—	—								
		66	„ Ново	—	2	12	—	2	—	—	—								
		64	„ Исаево	—	3	29	29	6	—	—	—								

[1]) Есть школа грамоты. [2]) Свѣдѣній отъ училища не получено. [3]) Угличскаго уѣзда, Высоковской вол.

Ростовскій уѣздъ. 1. Березник. и 2. Борисоглѣб. волости.

№ школьныхъ районовъ по проекту нормальной школьной сѣти.	Какое училище въ районѣ.	№№ селеній по списку населенныхъ мѣстъ. Губ. Зем. 1901 года.	Названія школьныхъ районовъ и селеній, входящихъ въ составъ ихъ.	Число селеній въ районѣ.	Разстояніе селеній отъ школы (по свѣд. учащ.). ВЕР.	Число дворовъ въ селеніяхъ школьнаго района.	Въ т. ч. отъ селеніяхъ, удаленныхъ отъ школы на 3—3 1/2 в.	Число учащихся изъ селеній школьнаго района, посѣщавшихъ весною 1899 года: Данную школу. М.	Д.	Сосѣднія организованныя школы. М.	Д.	Общее число учащихся въ школѣ весною 1899 года.	Предполагаемое число учащихся (мал. и дѣв.). При 3-хлѣтнемъ обученіи.	При 4-хлѣтнемъ обученіи.	Въ какомъ помѣщеніи находится школа.	Школа можетъ вмѣстить учащихся. По площади пола.	По объему воздуха.	Число учащихъ въ школѣ по свѣдѣніямъ 1900 года.	Необходимое число учащихъ.
1	2	3	4	5	6	7	8	9	10	11	12	13	14	15	16	17	18	19	20
74	ц.-пр.	—	**Хмѣльниковскій**	6	—	128	16	20	8	1	—	28	40	54	соб.	50	41	1	1
		70	с. Хмѣльники	—	0	30	—	6	1	—	—								
		68	д. Душилово	—	1	17	—	3	1	—	—								
		47	„ Домнино	—	2	40	—	3	3	1	—								
		69	„ Мичково	—	2	25	—	5	2	—	—								
		19	„ Ямки	—	3 1/2	15	15	2	1	—	—								
		84	лѣсопильный заводъ	—	3 1/2	1	1	1	—	—	—								
75	зем.	—	**Онуфріевскій**	10	—	229	21	39	12	—	—	52	74	96	соб.	44	33	1	2
		83	м. Онуфріевскій	—	0	6	—	—	—	—	—								
		41	д. Ирудищи	—	1/2	27	—	4	2	—	—								
		7	„ Туксаново	—	1/2	5	—	1	1	—	—								
		36	„ Гильево	—	1 1/2	7	—	5	—	—	—								
		6	„ Пысково	—	1 1/2	34	—	7	2	—	—								
		14	„ Игнальцево	—	1 1/2	19	—	2	—	—	—								
		39	„ Ляхово	—	2	62	—	9	2	—	—								
		78	чел. Крутецъ	—	2	2	—	—	—	—	—								
1		1	д. Березники-Рышковы	—	2 1/2	46	—	8	5	—	—								
		5	„ Волосово	—	3	21	21	3	—	—	—								
1																			

Борисоглѣбская волость.

122	ц.-пр.	—	**Сущевскій**	3	—	81		15	7	2	—	36	26	34	соб.	32	20	1	1
		10	с. Сущево	—	0	45	—	10	3	2	—								
		39	д. Старо-Сущевская	—	1	20	—	4	1	—	—								
		27	„ Ивашево-Поддубное	—	1 1/2	16	—	1	3	—	—								
2																			
123	зем.	—	**Андреевскій**	7	—	162	16	28	10	4	1	31	52	68	наем.	32	24	1	1
		24	с. Андреевское на Лигѣ	—	0	58	—	10	4	—	—								
		31	д. Тенентино	—	1	8	—	2	—	—	—								
		26	„ Гавино	—	1	23	—	5	—	—	—								
		29	„ Кузяево	—	1	34	—	6	5	—	—								
		25	„ Аоопово	—	2	16	—	—	—	4	1								
		40	„ Носырево (Березник. в.)	—	2	7		1	—	—	—								
		28	„ Ильково	—	3	16	16	4	1	—	—								
2																			
124	ц.-пр.	—	**Спасо-Подгорскій**	6	—	152		32	13	—	—	45	48	64	соб.	54	43	2	1
		37	с. Спасъ-Подгорье	—	0	21	—	3	4	—	—								
		34	д. Лаврентьево	—	1/2	14	—	10	—	—	—								
		33	„ Ивашево Малое	—	1	18	—	4	1	—	—								
		32	„ Дядьково	—	1 1/2	20	—	2	2	—	—								
		40	„ Степаново	—	2	59	—	9	4	—	—								
		36	„ Исарево	—	2	20		4	2	—	—								
125	пркт.	—	**Акуловскій**	5	—	126	—	—	—	20	9	—	40	52	—	—	—	—	1
		2	д. Акулово	—	0	17	—	—	—	3	3								
		10	„ Новое	—	1 1/2	12	—	—	—	2	—								
		8	„ Кузнечиха	—	1 1/2	53	—	—	—	8	3								
		5	„ Кишкино	—	2	24	—	—	—	3	—								
		14	„ Теперское	—	2	20	—	—	—	4	3								

Ростовскій уѣздъ. 2. Борисоглѣб. и 3. Воржская волости.

№№ школьныхъ районовъ по просту нормальной школьной сѣти.	Какое училище въ районѣ.	№№ селеній по списку населенныхъ мѣстъ, изд. Губ. Зем. 1901 года.	Названія школьныхъ районовъ и селеній, входящихъ въ составъ ихъ.	Число селеній въ районѣ.	Разстояніе селеній отъ школы (по свѣд. учащ.). ВЕР.	Число дворовъ въ селеніяхъ школьнаго района.	Въ т. ч. въ селеніяхъ, удален. отъ школы на 3—3½ в.	Число учащихся изъ селеній школьнаго района, посѣщавшихъ весною 1899 года: Данную школу. М.	Д.	Сосѣднія организованныя школы. М.	Д.	Общее число учащихся въ школѣ весною 1899 года.	Предполагаемое число учащихся (мал. и дѣв.). При 3-хлѣтнемъ обученіи.	При 4-хлѣтнемъ обученіи.	Въ какомъ помѣщеніи находится школа.	Школа можетъ вмѣстить учащихся. По площади пола.	По объему воздуха.	Число учащихъ въ школѣ по свѣдѣніямъ 1900 года.	Необходимое число учителей.
1	2	3	4	5	6	7	8	9	10	11	12	13	14	15	16	17	18	19	20
126	ц.-пр.	—	**Селищенскій** [1].	5	—	60	13	8	3	2	—	11	20	26	?	?	?	1	1
		1	Слобода Селищенская. . .	—	0	[2]		—	—	—	—								
		17	д. Дубровки	—	1	5	—	—	—	1	—								
		1	пг. Троицкій въ Бору . .	—	1½	3	—	1	—	—	—								
		15	д. Шипино	—	1½	34	—	2	1	—	—								
		19	„ Михайловское	—	1½	5	—	—	—	1	—								
		35	„ Опальнево	—	3	13	13	5	2	—	—								
127	зем.	—	**Борисоглѣбскій**	2	—	236	29	58	45	—	—	103	76	100	соб.	77	62	2	2
		1	с. Борисоглѣбскія Слободы.	—	0	207	—	56	43	—	—								
		22	„ Сабурово	—	3	29	29	2	2	—	—								
128	ц.-пр.	—	**Протасьевскій**.	3	—	99	—	19	3	—	—	35	32	42	соб.	36	32	1	1
		21	с. Протасьево	—	0	44	—	5	2	—	—								
		23	д. Старово-Смолино . . .	—	1½	44	—	14	1	—	—								
		20	„ Починки.	—	2	11	—	—	—	—	—								
129	пркт.	—	**Неньковскій**	5	—	121	—	—	—	24	12	—	38	50	—	—	—	—	1
		9	д. Неньково	—	0	27	—	—	—	9	2								
		7	„ Куземцино	—	1	19	—	—	—	1	4								
		4	„ Зарѣчье	—	1½	9	—	—	—	2	1								
		16	„ Варусово	—	2	41	—	—	—	7	3								
		3	„ Добрынское	—	2	25	—	—	—	5	2								
130	зем.	—	**Павловскій**	6	—	120	22	10	5	—	—	20	38	50	соб.	38	31	1	1
		11	с. Павлово.	—	0	19	—	1	—	—	—								
		12	д. Поповское-Павловское .	—	1	15	—	2	3	—	—								
		13	„ Старостино.	—	1	17	—	1	—	—	—								
		6	„ Комарово	—	1½	23	—	2	1	—	—								
		7	„ Сельники (Иванов. в.) .	—	2	24	—	2	—	—	—								
		25	„ Осипово (Иванов. в.). .	—	3½	22	22	2	1	—	—								
			Воржская волость.																
98	зем.	—	**Климатинскій**	3	—	181	—	23	12	—	—	35	58	76	соб.	28	20	1	1
		8	с. Климатино	—	0	63	—	6	10	—	—								
		6	д. Звягино	—	1½	30	—	7	1	—	—								
		10	„ Короваево	—	2	88	—	10	1	—	—								
99	зем.	—	**Козоховскій**	5	—	164	—	23	17	—	—	42	52	68	соб.	45	36	1	1
		22	пг. Богородскій-Козохово .	—	0	4	—	—	1	—	—								
		9	д. Козохово	—	½	49	—	5	11	—	—								
		3	„ Поздерино	—	1½	46	—	9	3	—	—								
		7	„ Инеры.	—	2	30	—	5	2	—	—								
		15	„ Твердино	—	2	35	—	4	—	—	—								
100	ц.-пр.	—	**Филимоновскій**.	2	—	83	—	10	11	—	—	21	26	34	соб.	17	11	1	1
		16	с. Филимоново	—	0	41	—	7	4	—	—								
		14	д. Липовка	—	1	42	—	3	7	—	—								

[1]) Свѣдѣнія относятся къ тому времени, когда школа находилась на пг. Троицкомъ въ Бору. [2]) Число дворовъ засчитано вмѣстѣ съ селомъ Борисоглѣбскія Слободы (см. № 127).

Ростовскій уѣздъ. 3. Воржская и 4. Вощажников. волости.

№№ школьныхъ районовъ по проекту нормальной школьной сѣти.	Какое училище въ районѣ.	№№ селеній по списку населенныхъ мѣст. изд. Губ. Зем. 1901 года.	Названія школьныхъ районовъ и селеній, входящихъ въ составъ ихъ.	Число селеній въ районѣ.	Разстояніе селеній отъ школы (по свѣд. учащ.). ВЕР.	Число дворовъ въ селеніяхъ школьнаго района.	Въ т. ч. въ селеніяхъ, удален. отъ школы на 3—3½ в.	Число учащихся изъ селеній школьнаго района, посѣщавшихъ весною 1899 года: Данную школу. м.	д.	Сосѣднія одноклассныя школы. м.	д.	Общее число учащихся въ школѣ весною 1899 года.	Предполагаемое число учащихся (мал. и дѣв.). При 3-хлѣтнемъ обученіи.	При 4-хлѣтнемъ обученіи.	Въ какомъ помѣщеніи находится школа.	Школа можетъ вмѣстить учащихся. По площади пола.	По объему воздуха.	Число учащихъ въ школѣ по свѣдѣніямъ 1901 года.	Необходимое число учащихъ.
1	2	3	4	5	6	7	8	9	10	11	12	13	14	15	16	17	18	19	20
101	зем.	—	**Александринскій**	6	—	273	—	59	12	2	—	73	86	114	соб.	45	36	1	2
		1	д. Александрино	—	0	46	—	13	6	—	—								
		18	„ Новоселка	—	1	60	—	10	—	—	—								
		2	с. Вексицы	—	1½	104	—	26	6	—	—								
		5	д. Григорово	—	1½	17	—	6	—	—	—								
		12	„ Новодеревенька	—	1½	25	—	3	—	2	—								
		17	с. Благовѣщенская Гора [1]	—	2	21	—	1	—	—	—								
102	ц.-пр.	—	**Никольско-Ошанинскій**	5	—	120	21	25	16	1	—	41	38	50	соб.	32	24	1	1
		11	с. Никольское-Ошанинскихъ [2]	—	0	29	—	8	6	—	—								
		8	д. Городецъ (Угодич. вол.)	—	1	23	—	7	3	—	—								
		13	„ Новое	—	1	36	—	7	5	—	—								
		9	„ Огрызково (Угодич. вол.)	—	1½	11	—	1	1	1	—								
		21	„ Орьково (Щаднев. вол.)	—	3	21	21	2	1	—	—								
156	ц.-пр.	—	* **Шестаковскій**	3	—	117	40	29	14	—	—	43	38	48	соб.	50	40	1	1
		21	с. Шестаково	—	0	35	—	9	8	—	—								
		19	д. Чучеры	—	2	42	—	8	5	—	—								
		20	„ Ангелово	—	3	40	40	12	1	—	—								
103	зем.	—	**Воржско-Маріинскій**	1	—	294	—	58	34	—	—	92	94	124	соб.	85	68	2	2
		4	с. Воржа	—	0	294	—	58	34	—	—								
			Вощажниковская волость.																
139	зем.	—	**Ильинско-Бѣлынскій**	5	—	107	—	18	14	1	—	54	34	44	соб.	48	41	1	1
		24	с. Ильинское на Бѣлыни	—	0	17	—	4	7	—	—								
		22	д. Горшково	—	1	23	—	6	3	—	—								
		25	„ Никифорово	—	1	12	—	2	—	—	—								
		26	„ Пестово	—	2	37	—	6	4	—	—								
		21	„ Боймаково	—	2½	18	—	—	—	1	—								
140	зем.	—	**Чернецкій**	9	—	192	25	37	16	1	3	57	62	80	соб.	40	34	1	2
		39	д. Чернецы	—	0	25	—	2	5	—	—								
		29	„ Кандитово	—	¾	16	—	3	3	—	—								
		36	„ Сытино	—	1	18	—	6	2	—	—								
		18	„ Крапивна (Борисог. в.)	—	1½	8	—	2	—	—	—								
		25	„ Стеблево (Савинск. в.)	—	1½	16	—	4	2	—	—								
		38	„ Ѳедосьино	—	2	11	—	1	1	—	1								
		2	„ Голятино (Савинской в.)	—	2	25	—	6	1	—	1								
		1	„ Андреевское	—	2½	48	—	11	2	1	—								
		27	„ Демьяны	—	3	25	25	2	—	—	1								

[1]) Есть школа грамоты. [2]) Селеніе двухъ волостей: Воржской и Щадневской.

Ростовскій уѣздъ. 4. Вощажниковская волость.

№№ школьныхъ районовъ по проекту нормальной школьной сѣти.	Какое училище въ районѣ.	№№ селеній по списку населенныхъ мѣстъ, изд. Губ. Зем. 1901 года.	Названія школьныхъ районовъ и селеній, входящихъ въ составъ ихъ.	Число селеній въ районѣ.	Разстояніе селеній отъ школы (по свѣд. учащ.). вер.	Число дворовъ въ селеніяхъ школьнаго района.	Въ т. ч. въ селеніяхъ, удален. отъ школы на 3—3½ в.	Число учащихся изъ селеній школьнаго района, посѣщавшихъ весною 1899 года: Данную школу. м.	д.	Сосѣднія организованныя школы. м.	д.	Общее число учащихся въ школѣ весною 1899 года.	Предполагаемое число учащихся (мал. и дѣв.): При 3-хлѣтнемъ обученіи.	При 4-хлѣтнемъ обученіи.	Въ какомъ помѣщеніи находится школа.	Школа можетъ вмѣстить учащихся: По площади пола.	По объему воздуха.	Число учащихъ въ школѣ по свѣдѣніямъ 1900 года.	Необходимое число учащихъ.
1	2	3	4	5	6	7	8	9	10	11	12	13	14	15	16	17	18	19	20
141	ц.-пр.	—	**Внуковскій**	10	—	159	82	19	6	10	6	26	50	66	соб.	23	15	1	1
		5	с. Внуково	—	0	13	—	2	4	—	—								
		3	д. Бурмакино	—	1	25	—	5	—	—	—								
		4	„ Бѣглецово	—	2	14	—	1	—	—	—								
		7	„ Сартаново	—	2½	10	—	3	—	—	—								
		31	„ Лыхино	—	2½	15	—	—	—	4	2								
		6	„ Никифорцево	—	3	28	28	5	2	—	1								
		2	„ Бекренево	—	3	23	23	2	—	1	—								
		40	пг. Воскресенскій на Пурѣ	—	3	6	6	—	—	—	—								
		13	д. Кононово (Савин. в.)	—	3	11	11	1	—	—	—								
		32	„ Мосѣево	—	3	14	14	—	—	5	3								
142	мин. 2-клас.	—	**Вощажниковскій** [1]	6	—	209	—	42	29	—	1	87	66	88	соб.	87	61	2	2
		1	с. Вощажниково	—	0	150	—	28	26	—	—								
		30	д. Кулелѣево	—	1½	5	—	3	—	—	—								
		28	„ Денисьево	—	2	24	—	4	2	—	1								
		33	с. Николо-Березники	—	2	11	—	2	1	—	—								
		37	д. Томаково	—	2	17	—	5	—	—	—								
		46	кирп. зав. Шереметьева	—	2	2	—	—	—	—	—								
143	пркт.	—	**Семеновскій**	7	—	117	—	—	—	4	1	—	38	50	—	—	—	—	1
		16	с. Семеновское	—	0	37	—	—	—	2	—								
		18	д. Сысоево	—	1	5	—	—	—	—	—								
		13	„ Кедсково	—	1½	15	—	—	—	—	1								
		23	с. Закедье	—	2	27	—	—	—	1	—								
		47	лѣсопильный заводъ	—	2	3	—	—	—	—									
		35	д. Пукесово	—	2½	6	—	—	—	1	—								
		34	с. Николо-Пенье [2]	—	2½	24	—	—	—	—	—								
144	ц.-пр.	—	**Уславцевскій**	4	—	81	14	15	10	3	1	26	26	34	соб.	32	27	1	1
		19	с. Уславцево	—	0	37	—	7	7	—	—								
		8	д. Архипово	—	2	17	—	2	1	—	—								
		11	„ Голубково	—	2	13	—	4	1	—	—								
		12	„ Задубровье	—	3½	14	14	2	1	3	1								
145	ц.-пр.	—	**Кокинско-Вескинскій**	7	—	162	38	27	21	—	—	53	52	68	соб.	66	63	1	1
		9	с. Вески	—	0	28	—	7	5	—	—								
		37	д. Юркино [3]	—	1	55	—	8	10	—	—								
		15	„ Мусорово	—	1	17	—	1	3	—	—								
		17	„ Стрѣлка	—	1½	16	—	4	1	—	—								
		10	„ Гаврино	—	2	8	—	3	1	—	—								
		14	„ Малахово	—	2½	12	12	2	1	—	—								
		20	„ Юренино	—	3	26	26	2	—	—									

[1]) Свѣдѣнія относятся къ тому времени, когда училище было 1-класснымъ земскимъ. [2]) Есть школа грамоты. [3]) Угличскаго уѣзда, Невѣрковской вол.

Ростовскій уѣздъ. 5. Гарская и 6. Дубровская волости.

№ школьныхъ районовъ по отношенію нормальной школьной сѣти.	Какое училище въ районѣ.	№ селеній по списку населенныхъ мѣстъ, изд. Губ. Зем. 1901 года.	Названія школьныхъ районовъ и селеній, входящихъ въ составъ ихъ.	Число селеній въ районѣ.	Разстояніе селеній отъ школы (по свѣд. учащ.). верс.	Число дворовъ въ селеніяхъ школьнаго района.	Въ т. ч. въ селеніяхъ, удаленныхъ отъ школы на 3—3½ в.	Число учащихся изъ селеній школьнаго района, посѣщавшихъ весною 1899 года: Данную школу. м.	д.	Сосѣднія организованныя школы. м.	д.	Общее число учащихся въ школѣ весною 1899 года.	Предполагаемое число учащихся (мал. и дѣв.). При 3-хлѣтнемъ обученіи.	При 4-хлѣтнемъ обученіи.	Въ какомъ помѣщеніи находится школа.	Школа можетъ вмѣстить учащихся. По площади пола.	По объему воздуха.	Число учащихъ въ школѣ по свѣдѣніямъ 1900 года.	Необходимое число учащихъ.
1	2	3	4	5	6	7	8	9	10	11	12	13	14	15	16	17	18	19	20
Гарская волость.																			
19	зем.	-	**Алексѣевскій**	9	—	166	18	39	22	—	—	68	54	70	соб.	44	35	1	1
		1	с. Алексѣевское	—	0	48	—	7	7	—	—								
		9	д. Маурино	—	1	15	—	1	3	—	—								
		11	„ Столбцево	—	1	15	—	2	—	—	—								
		12	„ Фрольцево	—	1	19	-	6	2	—	—								
		10	„ Пенье	—	1	12	—	4	—	—	—								
		5	„ Деревеньки [1])	—	1½	21	-	7	6	—	—								
		13	„ Ченцы	—	2	16	—	4	2	—	—								
		31	ус. Таланово	—	2½	2	—	—	1	-	—								
		29	„ Борисово	—	2½	1	—	1	—	—	-								
		4	д. Говорово	-	3	18	18	7	1	—	—								
20	зем.	-	**Гарскій** [2])	14	—	330	35	54	38	4	—	96	106	138	дар.	99	73	2	2
		15	с. Гари (Яковлевское)		0	125	—	19	24	—	—								
		20	д. Чуркино	—	1	12	—	3	1	—									
		3	„ Ваулиха (Редкино)	—	1	12	—	6	—	-	—								
		17	„ Павлищево	—	1½	40	—	9	7	—									
		16	„ Нечаевка	—	1½	31	—	4	1	-	—								
		18	„ Сухарь	—	2	7	—	2	—	—	—								
		19	„ Хотѣнцево	—	2	18	—	4	1	—	—								
		28	„ Шимониха	—	2½	15	—	3	1	—	—								
		26	„ Тимофѣевка	—	2½	14	—	1	—	—	—								
		2	„ Байганово	—	2½	13	—	—	—	2	—								
		25	„ Петроково	—	3?	8	—	2	—		—								
		27	„ Чавкино	—	3	7	7	1	—										
	√	16	„ Аферьево (Онимариха) [3])	—	3	8	8	—	—	1	—								
		3	„ Ваулиха	—	3½	20	20	—	—	1	—								
21	ц.-пр.	—	**Милославскій**	5	—	149	—	21	19	3	1	40	48	62	?	?	?	1	1
		22	д. Милославка	—	0	27	—	10	7	—	—								
		24	„ Никифорово	—	¼	32	—	3	3	2	1								
		21	„ Лодыгино	—	½	23	—	4	4	1	—								
		23	„ Митино	—	½	25	—	4	5	—	—								
		3	„ Зады (Щениковской вол.)	—	1	42	—	—	—	—	—								
Дубровская волость.																			
48	пркт.	—	**Благовѣщенскій**	6	—	105	19	—	—	3	—	—	34	44	—	—	—	—	1
		58	пг. Благовѣщенскій [4])	—	0	3	—	—	—	—	—								
		42	д. Галахово	—	1½	30	—	—	—	3	—								
		36	„ Крячково	—	2½	39	—	—	—	—	—								
		34	„ Бабино	—	2½	14	—	—	—	—	—								
		19	„ Каменево	—	3	7	7	—	—	—	—								
		18	„ Ершово	—	3½	12	12	—	—	—	—								

[1]) Селеніе двухъ волостей: Гарской и Ильинской. [2]) Школа помѣщается въ двухъ зданіяхъ: въ одномъ, собственномъ—помѣщается среднее и старшее отдѣленія, въ другомъ, наемномъ — одно младшее. Показанія учащаго о размѣрахъ классныхъ помѣщеній, очевидно, страдаютъ неточностью: высота комнатъ въ собственномъ зданіи показана имъ въ 12 арш., а въ наемномъ—въ 2 арш. (!). [3]) Щениковск. й волости. [4]) Есть школа грамоты.

Ростовскій уѣздъ. 6. Дубровская волость.

№№ школьныхъ районовъ по проекту нормальной школьной сѣти.	Какое училище въ районѣ.	№№ селеній по списку населенныхъ мѣстъ, изд. Губ. Зем. 1901 года.	Названія школьныхъ районовъ и селеній, входящихъ въ составъ ихъ.	Число селеній въ районѣ.	Разстояніе селеній отъ школы (по свѣд. учащ.).	Число дворовъ въ селеніяхъ школьнаго района.	Въ т. ч. въ селеніяхъ, удален. отъ школы на 3—3½ в.	Число учащихся изъ селеній школьнаго района, посѣщавшихъ весною 1899 года				Общее число учащихся въ школѣ весною 1899 года.	Предполагаемое число учащихся (мал. и дѣв.).		Въ какомъ помѣщеніи находится школа.	Школа можетъ вмѣстить учащихся.		Число учащихъ въ школѣ по свѣдѣніямъ 1900 года.	Необходимое число учащихъ.
								Данную школу.		Сосѣднія организованныя школы.			При 3-хлѣтнемъ обученіи.	При 4-хлѣтнемъ обученіи.		По площади пола.	По объему воздуха.			
					ВЕР.			м.	д.	м.	д.									
1	2	3	4	5	6	7	8	9	10	11	12	13	14	15	16	17	18	19	20	
49	ц.-пр.	—	**Ново-Троицкій**	3	—	113	—	22	10	—	—	36	38	48	соб.	23	16	1	1	
		38	с. Ново-Троицкое	—	0	45	—	11	6	—	—									
		35	д. Иваново	—	2	29	—	1	—	—	—									
		41	„ Чепорово	—	2	39	—	10	4	—	—									
50	ц.-пр.	—	**Первитинскій**	5	—	103	29	16	14	—	—	33	34	44	соб.	28	22	1	1	
		44	с. Первитино	—	0	50	—	8	14	—	—									
		[2]	ус. Первитино	—	¼	2	—	—	—	—	—									
		43	д. Ловцы	—	2	22	—	6	—	—	—									
		45	„ Юркино	—	3	5	5	—	—	—	—									
		20	„ Каюрово	—	3	24	24	2	—	—	—									
51	ц.-пр.	—	**Горецкій**	4	—	99	—	25	12	1	—	37	32	42	?	?	?	1	1	
		10	с. Горки	—	0	53	—	12	9	—	—									
		12	д. Никитино	—	¼	11	—	6	1	1	—									
		11	„ Конорье	—	1½	7	—	3	—	—	—									
		13	„ Осокино	—	3?	28	—	4	2	—	—									
52	зем.	—	**Деревенскій**	7	—	151	15	41	18	—	—	76	48	64	наем.	53	37	1	1	
		14	с. Деревни	—	0	45	—	8	9	—	—									
		30	д. Запренье	—	1	11	—	3	—	—	—									
		32	„ Маргасово	—	1	26	—	7	—	—	—									
		27	„ Болотово	—	1	7	—	2	—	—	—									
		31	„ Зиновьево	—	1	13	—	3	—	—	—									
		16	„ Няньково	—	2	34	—	11	4	—	—									
		29	„ Губачево	—	3½	15	15	7	5	—	—									
53	ц.-пр.	—	***Матвѣевскій**	7	—	112	40	26	14	—	—	40	36	48	соб.	32	26	1	1	
		15	с. Матвѣевское	—	0	16	—	2	6	—	—									
		28	д. Голенево	—	1	19	—	4	2	—	—									
		33	„ Сорокино 2-е	—	1	21	—	4	2	—	—									
		48	„ Вышитино	—	2	16	—	3	3	—	—									
		49	„ Дементьево	—	3	9	9	3	—	—	—									
		50	„ Душилово	—	3	7	7	1	—	—	—									
		46	„ Антоновское	—	3	24	24	9	1	—	—									
54	зем.	—	**Талицкій**	5	—	173	97	22	8	—	—	30	56	72	соб.	51	35	1	1	
		40	с. Талицы	—	0	18	—	3	1	—	—									
		39	д. Рухлево	—	2	26	—	2	2	—	—									
		47	„ Бологово	—	2	32	—	5	—	—	—									
		37	„ Никитино [1]	—	3	50	50	—	—	—	—									
		51	„ Филимоново	—	3½	47	47	12	5	—	—									
55	ц.-пр.	—	**Поддубновскій**	10	—	196	21	16	8	9	1	24	62	82	дар.	22	14	1	2	
		24	с. Поддубное	—	0	27	—	5	4	—	—									
		22	д. Нагорье	—	1	13	—	2	3	—	—									
		26	„ Уставское (Н.-Пеньк. в.)	—	1	22	—	2	—	1	1									
		23	„ Перетрясово	—	1	43	—	2	1	3	—									
		25	„ Рахово	—	1½	12	—	—	—	—	—									
		24	„ Сумароково	—	1½	18	—	—	—	—	—									
		25	„ Терентьево	—	2	37	—	1	—	4	—									
		23	„ Нукулино	—	2	3	—	—	—	—	—									
		30	пг. Троицкій въ Нар. (Новоселко-Пеньк.вол.)	—	3	3	3	3	—	—	—									
		4	с. Спасъ-Смердино. (Новоселко-Пеньк.вол.)	—	3	18	18	1	—	1	—									

[1]) Есть школа грамоты. [2]) Въ спискѣ населенныхъ мѣстъ усадьба и село значатся подъ однимъ №.

Ростовскій уѣздъ. 6. Дубровская и 7. Звѣринц. волости.

№№ школьныхъ районовъ по проекту нормальной школьной сѣти.	Какое училище въ районѣ.	№№ селеній по списку населенныхъ мѣстъ, изд. Губ. Зем. 1901 года.	Названія школьныхъ районовъ и селеній, входящихъ въ составъ ихъ.	Число селеній въ районѣ.	Разстояніе селеній отъ школы (по свѣд. учащ.). ВЕР.	Число дворовъ въ селеніяхъ школьнаго района.	Въ т. ч. въ селеніяхъ, удаленныхъ отъ школы на 3—3½ в.	Число учащихся изъ селеній школьнаго района, посѣщавшихъ весною 1899 года: Данную школу. м.	д.	Сосѣднія организованныя школы. м.	д.	Общее число учащихся въ школѣ весною 1899 года.	Предполагаемое число учащихся (мал. и дѣв.). При 3-хлѣтнемъ обученіи.	При 4-хлѣтнемъ обученіи.	Въ какомъ помѣщеніи находится школа.	Школа можетъ вмѣстить учащихся. По площади пола.	По объему воздуха.	Число учащихъ въ школѣ по свѣдѣніямъ 1900 года.	Необходимое число учащихъ.
1	2	3	4	5	6	7	8	9	10	11	12	13	14	15	16	17	18	19	20
56	зем.	—	**Дубровскій**	5	—	185	10	25	5	—	—	36	60	78	наем.	32	26	1	1
		21	д. Дуброво	—	0	69	—	12	4	—	—								
		26	с. Чуфарово	—	1½	24	—	1	—	—	—								
		53	д. Карагачево	—	1½?	34	—	7	1	—	—								
		2	„ Богородское Большое	—	2?	48	—	3	—	—	—								
		1	„ Богородское М. (Алексан.)	—	2½?	10	10	2	—	—	—								
57	зем.	—	**Фрольцевскій**	8	—	169	53	27	19	—	—	48	54	70	соб.	85	69	1	1
		9	д. Фрольцево	—	0	36	—	8	6	—	—								
		5	„ Гороженицы	—	1	37	—	6	4	—	—								
		8	„ Сорокино 1-е	—	1	17	—	4	3	—	—								
		1	с. Воронино	—	2½	19	—	3	3	—	—								
		2)	ус. Воронино	—	2½	7	—	—	—	—	—								
		52	д. Волосово	—	3	13	13	1	1	—	—								
		7	„ Сельцо	—	3	23	23	5	2	—	—								
		6	„ Доутрово	—	3	17	17	—	—	—	—								
			Звѣринцевская волость.																
86	прит.	—	**Дмитріановскій**	7	—	173	—	—	—	11	3	—	56	72	—	—	—	—	1
		17	с. Дмитріановское [1]	—	0	59	—	—	—	—	—								
		55	д. Турово (Дубровской вол.)	—	1½	38	—	—	—	1	—								
		57	„ Шумилово (Дубровской вол.)	—	1½	14	—	—	—	—	—								
		56	„ Филяево (Дубровской вол.)	—	2	32	—	—	—	5	1								
		54	„ Липино (Дубровской вол.)	—	2½	10	—	—	—	2	—								
		59	пг. Карагачевскій [1] (Дубровской вол.)	—	2½	3	—	—	—	—	—								
		20	д. Молоди (Дубровской вол.)	—	2½	17	—	—	—	3	2								
87	ц.-пр.	—	**Боровицкій**	5	—	179	—	26	15	3	2	46	58	76	соб.	30	21	1	1
		15	с. Боровицы	—	0	24	—	7	—	—	—								
		23	д. Соколово	—	1½	22	—	4	4	1	—								
		22	„ Новоселка 2-я	—	1½	52	—	5	4	—	1								
		24	„ Спасская	—	2	17	—	7	2	—	—								
		10	„ Кустерь	—	2½	64	—	3	5	2	1								
89	зем.	—	**Николо-Горскій**	3	—	121	—	29	15	—	—	45	38	50	соб.	27	19	1	1
		21	с. Никольское на Горахъ	—	0	68	—	16	8	—	—								
		18	д. Кураково	—	1	23	—	5	4	—	—								
		19	„ Левина Гора	—	1	30	—	8	3	—	—								
89	ц.-пр.	—	**Дебольскій**	2	—	80	—	12	8	—	—	21	26	34	соб.	20	13	1	1
		16	с. Деболы	—	0	77	—	12	8	—	—								
		10	ст. Деболы	—	1	3	—	—	—	—	—								
90	зем.	—	**Звѣринцевскій**	3	—	180	—	23	18	1	—	45	58	74	наем.	31	22	1	1
		27	с. Звѣринецъ	—	0	67	—	18	8	1	—								
		9	д. Козарка	—	1	29	—	—	5	—	—								
		26	„ Дубники	—	1½	84	—	5	5	—	—								

[1]) Есть школа грамоты. [2]) Въ спискѣ населенныхъ мѣстъ усадьба и село значатся подъ однимъ №.

Ростовскій уѣздъ. 7. Звѣринц. и 8. Ивановская волости.

№ школьных районов по проекту нормальной школьной сѣти.	Какое училище въ районѣ.	№ селеній по списку населенныхъ мѣстъ, изд. Губ. Зем. Упр. 1901 года.	Названія школьныхъ районовъ и селеній, входящихъ въ составъ ихъ.	Число селеній въ районѣ.	Разстояніе селеній отъ школы (по сѣвѣд. учащ.).	Число дворовъ въ селеніяхъ школьнаго района.	В т. ч. въ селеніяхъ, удаленныхъ отъ школы на 3—3½ в.	Число учащихся изъ селеній школьнаго района, посѣщавшихъ весною 1899 года				Общее число учащихся въ школѣ весною 1899 года.	Предполагаемое число учащихся (мал. и дѣв.).		В какомъ помѣщеніи находится школа.	Школа можетъ вмѣстить учащихся.		Число учащихъ въ школѣ по свѣдѣніямъ 1900 года.	Необходимое число учащихъ.
								Данную школу.		Сосѣднія отдѣленныя школы.			При 3-лѣтнемъ обученіи.	При 4-лѣтнемъ обученіи.		По площади пола.	По объему воздуха.		
								м.	д.	м.	д.								
1	2	3	4	5	6	7	8	9	10	11	12	13	14	15	16	17	18	19	20
91	ц.-пр.	—	**Алешковскій**	4	—	129	—	20	19	—	—	53	42	54	соб.	32	22	1	1
		5	с. Алешково	—	0	45	—	2	9	—	—								
		14	д. Чурилово	—	1	31	—	8	—	—	—								
		4	„ Федоровское	—	1	15	—	2	9										
		13	„ Селица	—	2	38	—	8	1	—									
92	ц.-пр.	—	**Алевайцинскій**	3	—	85	—	16	8	11	3	25	28	36	соб.	28	21	1	1
		1	с. Алевайцино	—	0	32	—	9	4										
		2	д. Власьково	—	1	22	—	1	—	5	1								
		3	„ Новоселка		1	31	—	6	4	6	2								
93	ц.-пр.	—	**Гуменцевскій**	3	—	103	—	18	4	2	—	30	32	44	соб.	30	20	1	1
		7	с. Гуменецъ	—	0	7	—	1	—	—	—								
		11	д. Ломы	—	1	52	—	14	4	—	—								
		15	„ Коскино (Шуленъ тож.)	—	3?	44	—	3	—	2									
94	пркт.	—	**Анциферовскій**	5	—	96	—	—	—	9	1	—	30	40	—	—	—	—	1
		6	д. Анциферово	—	0	24	—	—	—	1	—								
		31	с. Поклоны I)	—	1	13	—												
		32	д. Соловьево	—	1	10	—	—		—	—								
		28	„ Козлово	—	1½	16	—	—		—									
		8	„ Жоглово	—	1½	33	—	—	—	8	1								
95	ц.-пр.	—	**Шурскольскій**	2	—	92	—	15	15	—	1	30	30	38	наем.	36	25	1	1
		33	с. Шурсколъ	—	0	65	—	11	10	—	—								
		12	д. Панино	—	3	27	—	4	5	—	1								
96	ц.-пр.	—	**Левскій**	2	—	88	—	27	9	3	—	36	28	38	соб.	36	?	1	1
		29	с. Левъ	—	0	64	—	27	9	—	—								
		30	„ Песошня	—	1½	24	—	—	—	3	—								
			Ивановская волость.																
131	ц.-пр.	—	**Ребровскій**	6	—	113	9	19	7	1	—	27	36	48	дар.	39	31	1	1
		26	д. Реброво	—	0	19	—	3	3	—	—								
		27	„ Рудаково	—	¾	8	—	2	1	—	—								
		24	„ Новоселка Горбатовская	—	1	49	—	6	1	—	—								
		19	„ Вахрево	—	1½	16	—	4	2	1	—								
		29	„ Спикачево	—	1½	12	—	—	—	—	—								
		28	„ Редкашево	—	2½?	9	9	4	—	—	—								
132	зем.	—	**Введенскій**	8	—	126	12	27	14	—	—	41	40	52	соб.	63	56	1	1
		2	с. Введенье	—	0	8	—	5	4	—	—								
		9	д. Языково	—	1	25	—	8	1	—	—								
		3	„ Дубойково	—	1	20	—	1	2	—	—								
		8	„ Фомичское	—	1	19	—	3	—	—	—								
		6	„ Негодяево	—	1½	11	—	2	—	—	—								
		4	„ Жалмерово	—	2	22	—	6	2	—	—								
		1	„ Болдырево	—	2½	9	—	1	2	—	—								
		5	„ Коротылево	—	3	12	12	1	3	—	—								

I) Есть школа грамоты.

Ростовскій уѣздъ. 9. Ивановская волость.

№№ школьныхъ районовъ по проекту нормальной школьной сѣти.	Какое училище въ районѣ.	№№ селеній по списку населенныхъ мѣстъ. изд. Губ. Зем. 1901 года.	Названія школьныхъ районовъ и селеній, входящихъ въ составъ ихъ.	Число селеній въ районѣ.	Разстояніе селеній отъ школы (по свѣд. учащ.). вер.	Число дворовъ въ селеніяхъ школьнаго района.	Въ т. ч. въ селеніяхъ, удален. отъ школы на 3—3½ в.	Число учащихся изъ селеній школьнаго района, посѣщавшихъ весною 1899 года: Данную школу. м.	д.	Сосѣднія организованныя школы. м.	д.	Общее число учащихся въ школѣ весною 1899 года.	Предполагаемое число учащихся (мал. и дѣв.): При 3-хлѣтнемъ обученіи.	При 4-хлѣтнемъ обученіи.	Въ какомъ помѣщеніи находится школа.	Школа можетъ вмѣстить учащихся: По площади пола.	По объему воздуха.	Число учащихъ въ школѣ по свѣдѣніямъ 1900 года.	Необходимое число учащихъ.
1	2	3	4	5	6	7	8	9	10	11	12	13	14	15	16	17	18	19	20
133	зем.	—	**Ивановскій на Лехтѣ**	10	—	268	—	44	23	—	—	82	86	114	соб.	55	39	2	2
		32	с. Ивановское на Лехтѣ	—	0	48	—	8	4	—	—								
		37	д. Титово	—	½	32	—	8	5	—	—								
		31	„ Звягино	—	1	11	—	4	5	—	—								
		33	„ Кучеры	—	1	20	—	—	2	—	—								
		36	„ Рѣзанка	—	1½	23	—	4	2	—	—								
		34	„ Поповское-Ивановское	—	1½	25	—	4	1	—	—								
		18	„ Вертлово	—	2	29	—	7	—	—	—								
		38	„ Чернятино	—	2	30	—	4	—	—	—								
		30	„ Алешкино	—	2	15	—	—	—	—	—								
		17	„ Чухолза	—	2½	35	—	5	4	—	—								
134	зем.	—	**Георгіевскій**	5	—	190	—	32	18	—	1	50	60	80	соб.	41	35	1	1
		21	с. Георгіевское на Лехтѣ	—	0	53	—	9	3	—	—								
		23	д. Никульское	—	¼	21	—	3	3	—	—								
		13	„ Емельяниково	—	1	41	—	5	—	—	1								
		22	„ Лянино	—	1	25	—	5	2	—	—								
		20	„ Горки	—	1½	50	—	10	10	—	—								
135	зем.	—	**Давыдовскій**	5	—	173	—	34	9	—	—	43	56	72	соб.	51	45	1	1
		12	с. Давыдово	—	0	56	—	14	6	—	—								
		16	д. Миново	—	1	40	—	4	2	—	—								
		15	„ Исаково	—	1½	14	—	3	1	—	—								
		14	„ Еремѣево	—	1½	23	—	7	—	—	—								
		11	„ Грезилово	—	2½	40	—	6	—	—	—								
136	ц.-пр.	—	**Барановскій**	2	—	81	—	11	17	—	—	31	26	34	наем.	45	36	1	1
		10	д. Баранова	—	0	67	—	7	14	—	—								
		6	„ Калинино [1])	—	1	14	—	4	3	—	—								
159	пркт.	—	**Петряевскій**	6	—	85	—	—	—	21	1	—	28	36	—	—	—	—	1
		14	д. Петряево	—	0	20	—		—	1	—								
		13	„ Очестово	—	1	12		—	—	1	1								
		35	„ Прокофьево	—	1½	31		—	—	7									
		12	„ Маклаково	—	1½	7	—	—	—	2	—								
		8	„ Плечово [1])	—	2	11	—	—	—	6	—								
		7	„ Климово [1])	—	2½	4	—	—	—	1	—								
37	ц.-пр.	—	**Михайловскій**	5	—	128	—	22	7	—	—	29	40	54	дар.	26	18	1	1
		48	пг. Архангельскій на Лому [2])	—	0	4	—	—	—	—	—								
		41	д. Михайловское	—	¼	28	—	4	4	—									
		46	„ Турово	—	1	33	—	6	2	—	—								
		40	„ Есиплево	—	1½	35	—	8	—	—	—								
		45	„ Подлѣсново	—	1½	28		4	1	—	—								
138	ц.-пр.	—	**Глазковскій**	2	—	95	—	22	11	—	—	33	30	40	?	?	?	1	1
		39	д. Глазково	—	0	49	—	12	6	—	—								
		47	„ Хотѣново	—	½	46	—	10	5	—	—								

[1]) Угличскаго уѣзда, Невѣрковской вол. [2]) Михайловскій тожъ.

Ростовскій уѣздъ. 9. Ивашевская и 10. Ильинская волости.

№№ школьныхъ районовъ по пріисканію нормальной школьной сѣти.	Какое училище въ районѣ.	№№ селеній по списку населенныхъ мѣстъ, изд. Губ. Зем. 1901 года.	Названія школьныхъ районовъ и селеній, входящихъ въ составъ ихъ.	Число селеній въ районѣ.	Разстояніе селеній отъ школы (по свѣд. учащ.).	Число дворовъ въ селеніяхъ школьнаго района.	Въ т. ч. въ селеніяхъ, удаленныхъ отъ школы на 3—3½ в.	Число учащихся изъ селеній школьнаго района, посѣщавшихъ весною 1899 года				Общее число учащихся въ школѣ весною 1899 года.	Предполагаемое число учащихся (мал. и дѣв.).		Въ какомъ помѣщеніи находится школа.	Школа можетъ вмѣстить учащихся.		Число учащихъ въ школѣ по свѣдѣніямъ 1900 года.	Необходимое число учащихъ.
								Данную школу.		Сосѣднія организованныя школы.			При 3-хлѣтнемъ обученіи.	При 4-хлѣтнемъ обученіи.		По площади пола.	По объему воздуха.		
					ВЕР.			м.	д.	м.	д.								
1	2	3	4	5	6	7	8	9	10	11	12	13	14	15	16	17	18	19	20
			Ивашевская волость.																
26	зем.	—	**Ивашевскій**	4	—	163	—	34	15	—	2	63	52	68	соб.	62	43	1	1
		2	с. Ивашево.	—	0	75	—	16	8	—	—								
		10	д. Романцево (Ильинской в.)	—	1½	19	—	7	2	—	—								
		19	„ Яковлево	—	2?	34	—	7	2	—	—								
		20	„ Язвицево.	—	2½	35	—	4	3	—	2								
27	зем.	—	**Денисовскій**.	5	—	155	27	39	12	—	—	56	50	66	соб.	39	30	1	1
		1	д. Денисово Бол.	—	0	76	—	22	8	—	—								
		16	„ Кузяево	—	1	26	—	4	—	—	—								
		14	„ Денисово Мал.	—	1	23	—	5	3	—	—								
		22	пг. Копырскій	—	1	3	—	—	1	—	—								
		15	д. Зайково	—	3	27	27	8	—	—	—								
28	ц.-пр.	—	**Шандоровскій**	4	—	122	—	28	13	—	2	43	40	52	соб.	41	32	1	1
		26	пг. Шандоровскій.	—	0	5	—	—	—	—	—								
		11	д. Болгачиново	—	1	31	—	7	8	—	—								
		12	„ Ратчино	—	1½	51	—	14	5	—	—								
		13	„ Селищи	—	2	35	—	7	—	—	2								
29	пркт.	—	**Чапниковскій**	2	—	111	—	—	—	15	2	—	36	46	—	—	—	—	1
		18	д. Чапниково.	—	0	86	—	—	—	11	—								
		17	„ Овсянниково	—	1	25	—	—	—	4	2								
30	зем.	—	**Лазарцево-Ѳоминскій** . . .	8	—	293	54	86	21	1	—	107	94	124	соб.	89	71	2	2
		4	с. Лазарцево-Ѳоминское . .	—	0	60	—	22	8	—	—								
		27	д. Тормасово (Щаднев. в.)	—	½	34	—	11	2	—	—								
		3	„ Брюшково	—	1	22	—	7	2	—	—								
		6	„ Росцино	—	1½	36	—	7	—	—	—								
		5	„ Плакидино	—	1½	32	—	14	6	—	—								
		26	„ Никулкино (Щаднев. в.)	—	2	55	—	13	2	—	—								
		8	„ Утѣхово	—	3	14	14	3	—	—	—								
		7	„ Терешково.	—	3	40	40	9	1	1	—								
			Ильинская волость.																
22	пркт.	—	**Редриковскій**	4	—	105	—	—	—	4	—	—	34	44	—	—	—	—	1
		9	д. Редриково	—	0	27	—	—	—	—	—								
		13	„ Сертино	—	½	41	—	—	—	—	—								
		7	„ Жилкино (Гарской вол.)	—	1	6	—	—	—	3	—								
		8	„ Кузьминское (Гарской в.)	—	1½	31	—	—	—	1	—								
23	ц.-пр.	—	**Оленинскій**	6	—	162	—	35	23	—	—	59	52	68	?	?	?	1	1
		7	д. Оленино	—	0	47	—	12	8	—	—								
		16	„ Яковлевское	—	¼	26	—	5	2	—	—								
		2	„ Выползово	—	½	56	—	10	8	—	—								
		12	„ Семерпино	—	1	16	—	8	4	—	—								
		[illegible]	„ Савино	—	1½	—	—	—	1	—	—								
		1	„ Бринцево	—	2½	17	—	—	—	—	—								

Ростовскій уѣздъ. **10. Ильинская и 11. Карашская волости.**

№№ школьныхъ районовъ по проекту нормальной школьной сѣти.	Какое училище въ районѣ.	№№ селеній по списку населенныхъ мѣстъ пяд. Губ. Зем. 1901 года.	Названія школьныхъ районовъ и селеній, входящихъ въ составъ ихъ.	Число селеній въ районѣ.	Разстояніе селеній отъ школы (по сѣв. учащ.). ВЕР.	Число дворовъ въ селеніяхъ школьнаго района.	Въ т. ч. въ селеніяхъ, удал. отъ школы на 3—31/2 в.	Число учащихся изъ селеній школьнаго района, посѣщавшихъ весною 1899 года: Данную школу. м.	д.	Сосѣднія организованныя школы. м.	д.	Общее число учащихся въ школѣ весною 1899 года.	Предполагаемое число учащихся (мал. и дѣв.). При 3-хлѣтнемъ обученіи.	При 4-хлѣтнемъ обученіи.	Въ какомъ помѣщеніи находится школа.	Школа можетъ вмѣстить учащихся. По площади пола.	По объему воздуха.	Число учащихъ въ школѣ по свѣдѣніямъ 1900 года.	Необходимое число учащихъ.
1	2	3	4	5	6	7	8	9	10	11	12	13	14	15	16	17	18	19	20
24	зем.	—	**Ильинско-Хованскій**	5	—	292	—	76	36	1	—	112	94	122	соб.	133	100	2	2
		3	с. Ильинско-Хованское	—	0	179	—	54	30	—									
		[1]	ус. Ильинско-Хованское	—	1/4	4	—	—	—	—	—								
		4	д. Матвѣевское	—	3/4	22	—	4	2	—	—								
		15	„ Шишкино	—	1	31	—	3	—	1	—								
		14	„ Ширяево	—	1 1/2	56	—	15	4	—	—								
25	зем.	—	**Назорновскій**	6	—	274	—	62	36	1	—	99	88	116	соб.	65	55	2	2
		5	с. Назорное	—	0	90	—	22	13	—	—								
		10	д. Ѳедоровское (Ивашев. в.)	—	1	35	—	4	2	—	—								
		9	„ Шумятино (Ивашев. в.)	—	1 1/2	53	—	15	6	—	—								
		6	„ Никитинское	—	2	47	—	9	10	—	—								
		11	„ Санниково	—	2	24	—	3	3	1	—								
		8	„ Поляики	—	2 1/2	25	—	9	2	—	—								
			Карашская волость.																
10	зем.	—	**Хлѣбницкій** [2]	6	—	165	38	24	18	9	1	57	52	68	?	?	?	1	1
		49	д. Хлѣбницы	—	0	36	—	7	7	—	—								
		59	пг. Хлѣбницкій	—	1/2	5	—	1	1		—								
		47	д. Малиново	—	3/4	18	—	2	2	—	—								
		59	„ Чистово	—	2	36	—	9	4	—	—								
		4	„ Мартьяново	—	2 1/2	32	—	4	—	—	—								
		46	„ Арсеново	—	3	38	38	1	4	9	1								
11	зем.	—	**Пречистенскій** [3]	5	—	195	—	48	17	—	—	65	62	82	соб.	41	32	1	2
		7	с. Пречистое на Нерли	—	0	18	—	5	4	—	—								
		6	д. Покровъ	—	1 1/2	58	—	14	6	—	—								
		17	„ Буково	—	2	27	—	4	2	—	—								
		8	„ Яковково	—	2	23	—	6	—	—	—								
		5	„ Заозерье	—	2 1/2	69	—	19	5	—	—								
12	ц.-пр.	—	**Итларскій**	5	—	129	18	54	16	—	—	75	42	54	соб.	57	47	1	1
		18	д. Итларь	—	0	18	—	15	12	—	—								
		19	„ Кильгино	—	1	47	—	22	2	—	—								
		37	„ Щипачево	—	1 1/2	25	—	7	2	—	—								
		21	„ Старово	—	2	21	—	8	—	—	—								
		20	„ Любильцево	—	3	18	—	2	—	—	—								
13	пркт.	—	**Андреевскій**	6	—	130	27	—	—	16	3	—	42	54	—	—	—	—	1
		32	д. Андреевское	—	0	24	—	—	—	2	—								
		27	„ Селятино	—	1	6	—		—	1	—								
		24	„ Конюково	—	1	14	—	—	—	2	2								
		36	„ Сильницы	—	2	47	—	—	—	8	1								
		23	„ Бикань	—	2 1/2	12	—	—	—	2	—								
		33	„ Горки	—	3	27	27	—	—	1	—								

[1]) Въ спискѣ населенныхъ мѣстъ усадьба и село подъ однимъ №. [2]) Въ годъ изслѣдованія училище находилось въ д. Чистовѣ. [3]) Въ годъ изслѣдованія школу посѣщали кромѣ того 4 мальчика и 1 дѣвочка изъ 2-хъ селеній Владимирской губ. Здѣсь они не приняты въ разсчетъ.

Ростовскій уѣздъ.

11. Карашская и 12. Нажеров. волости.

№ школьныхъ районовъ по присту нормальной школьной сѣти.	Какое училище въ районѣ.	№ селеній по списку населенныхъ мѣстъ, изд. Губ. Зем. 1901 года.	Названія школьныхъ районовъ и селеній, входящихъ въ составъ ихъ.	Число селеній въ районѣ.	Разстояніе селеній отъ школы (по свѣд. учащ.).	Число дворовъ въ селеніяхъ школьнаго района.	Въ т. ч. въ селеніяхъ, удален. отъ школы на 3—3½ в.	Число учащихся изъ селеній школьнаго района, посѣщавшихъ весною 1899 года: Данную школу. м.	д.	Сосѣднія начальныя школы. м.	д.	Общее число учащихся въ школѣ весною 1899 года.	Предполагаемое число учащихся (мал. и дѣв.). При 3-хлѣтнемъ обученіи.	При 4-хлѣтнемъ обученіи.	Въ какомъ помѣщеніи находится школа.	Школа можетъ вмѣстить учащихся. По площади пола.	По объему воздуха.	Число учащихъ въ школѣ по свѣдѣніямъ 1900 года.	Необходимое число учащихъ.
1	2	3	4	5	6	7	8	9	10	11	12	13	14	15	16	17	18	19	20
14	прит.	—	**Осмининскій**	4	—	96	—	—	—	6	—	—	30	40	—	—	—	—	1
		35	д. Осминино	—	0	30	—	—	—	4	—								
		30	„ Сорокино	—	1	24	—	—	—	1	—								
		29	„ Порево	—	2½	10	—	—	—	—	—								
		34	„ Еремѣйцево	—	2½	32	—	—	—	1	—								
15	прит.	—	**Лазарцевскій**	3	—	111	—	—	—	5	—	—	36	46	—	—	—	—	1
		3	д. Лазарцево	—	0	42	—	—	—	1	—								
		2	„ Волосцево	—	1	19	—	—	—	—	—								
		1	„ Григорово	—	2½	50	—	—	—	4	—								
16	зем.	—	**Карашскій**	7	—	277	43	36	23	2	—	71	88	116	наем.	63	47	1	2
		16	с. Карашъ	—	0	76	—	15	14	1	—								
		44	д. Осникъ	—	1	54	—	9	3	1	—								
		28	„ Побычево	—	2	31	—	3	3	—	—								
		14	„ Ипрогово	—	2	33	—	6	2	—	—								
		31	„ Токарево	—	2	25	—	3	1	—	—								
		15	„ Борушка	—	2½	15	—	—	—	—	—								
		42	„ Корытово [1]	—	3	43	43	—	—	—	—								
17	прит.	—	**Козорѣзовскій**	4	—	139	—	—	—	6	5	—	44	58	—	—	—	—	1
		43	д. Козорѣзово	—	0	19	—	—	—	—	1								
		9	„ Аксенково	—	1½	30	—	—	—	—	—								
		45	с. Чапницы [2]	—	2	47	—	—	—	—	—								
		10	д. Баскачъ	—	2	43	—	—	—	6	4								
18	зем.	—	**Павловскій**	6	—	110	—	20	11	3	—	45	34	46	соб.	57	40	1	1
		40	с. Павловское	—	0	27	—	6	1	—	—								
		25	д. Острюково	—	1	12	—	3	3	2	—								
		26	„ Романцево	—	1	7	—	2	—	—	—								
		56	ус. Романцево	—	1	1	—	—	1	—	—								
		38	д. Андронежъ	—	1	25	—	3	3	—	—								
		41	„ Хмѣльники	—	2	38	—	6	3	1	—								
			Нажеровская волость.																
111	ц.-пр.	—	***Освѣтинскій**	3	—	143	—	36	28	—	—	64	46	60	соб.	45	41	1	1
		14	д. Освѣтино	—	0	55	—	16	10	—	—								
		13	„ Коцеево	—	1	61	—	17	15	—	—								
		15	„ Скоково	—	2½	27	—	3	3	—	—								
112	ц.-пр.	—	**Сидоровскій**	3	—	136	—	36	16	—	—	52	44	58	?	?	?	1	1
		21	с. Сидорово	—	0	48	—	11	7	—	—								
		19	д. Ракошино	—	¼	76	—	25	9	—	—								
		20	„ Варварино	—	2	12	—	—	—	—	—								

[1]) Обращаетъ вниманіе, что такое крупное селеніе, какъ Корытово, не давало въ школу ни одного ученика. Очевидно, причиной этому служитъ недостатокъ въ помѣщеніи Карашской школы. [2]) Есть школа грамоты.

Ростовскій уѣздъ. **12. Нажеров. и 13. Н.-Пеньков. волости.**

№ № школьныхъ районовъ по проекту нормальной школьной сѣти.	Какое училище въ районѣ.	№ № селеній по списку населенныхъ мѣстъ Яросл. Губ. Зем. 1901 года.	Названія школьныхъ районовъ и селеній, входящихъ въ составъ ихъ.	Число селеній въ районѣ.	Разстояніе селеній отъ школы (по свѣд. учащ.). ВЕР.	Число дворовъ въ селеніяхъ школьнаго района.	Въ т. ч. въ селеніяхъ, удаленныхъ отъ школы на 3—3½ в.	Число учащихся изъ селеній школьнаго района, посѣщавшихъ весною 1899 года: Данную школу. м.	д.	Сосѣднія организованныя школы. м.	д.	Общее число учащихся въ школѣ весною 1899 года.	Предполагаемое число учащихся (мал. и дѣв.). При 3-хлѣтнемъ обученіи.	При 4-хлѣтнемъ обученіи.	Въ какомъ помѣщеніи находится школа.	Школа можетъ вмѣстить учащихся. По площади пола.	По объему воздуха.	Число учащихъ въ школѣ по свѣдѣніямъ 1900 года.	Необходимое число учащихъ.
1	2	3	4	5	6	7	8	9	10	11	12	13	14	15	16	17	18	19	20
113	зем.	—	**Нажеровскій**	9	—	190	28	40	18	1	—	59	60	80	соб.	60	48	1	1
		33	пг. Нажеровскій	—	0	5	—	1	—	—	—								
		28	д. Счастливка	—	1	26	—	4	2	—	—								
		25	„ Петрово	—	1	19	—	3	3	—	—								
		22	„ Остафьево	—	1	26	—	4	4	—	—								
		23	„ Бортниково	—	1½	25	—	10	5	—	—								
		24	„ Марино	—	1½	24	—	5	—	—	—								
		30	„ Якшино	—	2	25	—	5	4	—	—								
		26	„ Раково	—	2½	12	—	3	—	—	—								
		29	„ Тимофѣевка	—	3	28	28	5	—	1	—								
114	ц.-пр.	—	**Богородско-Капцевскій**	3	—	151	—	35	19	—	—	57	48	64	соб.	58	53	1	1
		6	с. Капцево	—	0	55	—	10	6	—	—								
		7	д. Лысцево	—	3/4	42	—	8	6	—	—								
		8	„ Мартюково	—	1½	54	—	17	7	—	—								
115	ц.-пр.	—	**Погорѣловскій**	4	—	119	19	25	15	1	—	40	38	50	соб.	50	40	1	1
		17	с. Погорѣлово	—	0	62	—	15	9	—	—								
		3	д. Воренцы	—	1	21	—	6	5	—	—								
		16	„ Перечки	—	1½	17	—	4	1	—	—								
		27	„ Рышнево	—	3	19	19	—	—	1	—								
116	зем.	—	**Мосейцевскій**	5	—	190	30	49	12	—	—	55	60	80	соб.	51	41	1	1
		12	д. Мосейцево	—	0	86	—	27	11	—	—								
		1	„ Бричево	—	3/4	27	—	4	—	—	—								
		25	„ Скородумово (Щадиев. в.)	—	2	47	—	11	1	—	—								
		18	„ Починокъ	—	3	16	16	1	—	—	—								
		2	„ Пирогово	—	3½	14	14	6	—	—	—								
117	ц.-пр.	—	**Калякинскій**	5	—	213	38	50	23	5	2	73	68	88	соб.	48	48	1	2
		5	с. Калякино	—	0	58	—	15	7	—	—								
		11	д. Петровка	—	1	18	—	4	5	—	—								
		10	„ Новое (Иваново)	—	1	44	—	2	3	5	2								
		9	„ Мирославка	—	2	55	—	17	7	—	—								
		4	„ Исаково	—	3	38	38	12	1	—	—								
Новоселко-Пеньковская волость.																			
58	зем.	—	**Краснораменскій** [1].	3	—	76	—	18	5	—	—	24	24	32	соб.	42	33	1	1
		10	с. Краснораменье	—	0	25	—	9	2	—	—								
		11	д. Савино	—	2	32	—	7	3	—	—								
		3	„ Калистово	—	3?	19	—	2	—	—	—								

1) Кромѣ того школу посѣщали въ 1898/9 учебномъ году 8 мальчиковъ изъ дер. Рыкова, Владимирской губ. Здѣсь они не приняты въ разсчетъ.

№№ школьныхъ районовъ по предмету нормальной школьной сѣти.	Какое училище въ районѣ.	№№ селеній по списку населенныхъ мѣстъ, изд. Губ. Зем. Упр. 1901 года.	Названія школьныхъ районовъ и селеній, входящихъ въ составъ ихъ.	Число селеній въ районѣ.	Разстояніе селеній отъ школы (по свѣд. учащ.). ВЕР.	Число дворовъ въ селеніяхъ школьнаго района.	Въ т. ч. въ селеніяхъ, удаленныхъ отъ школы на 3—31 в.	Число учащихся изъ селеній школьнаго района, посѣщавшихъ весною 1899 года: Данную школу. м.	д.	Сосѣднія организованныя школы. м.	д.	Общее число учащихся въ школѣ весною 1899 года.	Предполагаемое число учащихся (мал. и дѣв.). При 3-хлѣтнемъ обученіи.	При 4-хлѣтнемъ обученіи.	Въ какомъ помѣщеніи находится школа.	Школа можетъ вмѣстить учащихся. По площади пола.	По объему воздуха.	Число учащихъ въ школѣ по свѣдѣніямъ 1900 года.	Необходимое число учащихъ.
1	2	3	4	5	6	7	8	9	10	11	12	13	14	15	16	17	18	19	20
59	зем.	—	**Фатьяновскій**	10	—	244	23	46	21	—	—	72	78	102	соб.	68	57	2	2
		5	с. Фатьяново	—	0	13	—	3	1	—	—								
		21	д. Ершники	—	1	30	—	3	5	—	—								
		6	„ Федорково	—	1	20	—	5	1	—	—								
		1	„ Душилово	—	1½	40	—	6	5	—	—								
		22	с. Новосёлка-Пеньковская	—	1½	40	—	11	3	—	—								
		16	„ Филимоново	—	2	38	—	7	6	—	—								
		12	д. Горбынино	—	2	19	—	2	—	—	—								
		29	„ Новая Покровка	—	2½	12	—	2	—	—	—								
		13	„ Калинино	—	2½	9	—	2	—	—	—								
		14	„ Медвѣдево	—	3	23	23	5	—	—	—								
60	зем.	—	**Лазаревскій**	2	—	86	—	18	8	—	—	26	28	36	наем.	36	25	1	1
		2	д. Лазарево	—	0	46	—	15	7	—	—								
		15	„ Тарасово	—	1	40	—	3	1	—	—								
61	зем.	—	**Рославлевскій**	3	—	121	—	25	14	—	—	39	38	50	дар.	38	28	1	1
		20	с. Рославлево	—	0	32	—	8	9	—	—								
		19	д. Новолѣсное	—	1	36	—	12	—	—	—								
		18	„ Нагая Слобода	—	2	53	—	5	5	—	—								
62	зем.	—	**Корѣевскій**	4	—	95	—	22	9	5	3	34	30	40	дар.	42	31	1	1
		28	д. Корѣево	—	0	15	—	6	2	—	—								
		17	„ Муравейка	—	1½	40	—	8	6	—	—								
		21	„ Захарьино (Березник. в.)	—	1½	18	—	4	1	—	—								
		9	„ Хлобыстово	—	2	22	—	4	—	5	3								
63	ц.-пр.	—	**Ивановско-Рудаковскій**	3	—	108	37	27	8	—	—	35	34	46	дар.	42	23	1	1
		8	с. Ивановское-Рудаковыхъ	—	0	31	—	6	4	—	—								
		7	„ Дергалово	—	2	40	—	9	2	—	—								
		3	„ Стулово (Дубров. вол.)	—	3	37	37	12	2	—	—								
			Перовская волость.																
39	зем.	—	**Захаровскій**	2	—	121	—	20	17	8	—	43	38	50	соб.	26	21	1	1
		8	д. Захарово	—	0	89	—	20	17	—	—								
		12	„ Мерековницы (Карат. в.)	—	2½	32	—	—	—	8	—								
40	ц.-пр.	—	**Годеновскій**	4	—	160	—	22	15	1	—	56	52	68	дар.	38	27	1	1
		7	с. Годеново	—	0	42	—	2	8	—	—								
		16	д. Лихинино	—	1	21	—	6	1	—	—								
		10	„ Новосёлка	—	2	75	—	11	6	1	—								
		15	„ Будилово	—	3?	22	—	3	—	—	—								

Ростовскій уѣздъ. 14. Перовская волость.

№ школьныхъ районовъ по проекту нормальной школьной сѣти.	Какое училище въ районѣ.	№ селеній по списку населенныхъ мѣстъ, изд. Губ. Зем. 1901 года.	Названія школьныхъ районовъ и селеній, входящихъ въ составъ ихъ.	Число селеній въ районѣ.	Разстояніе селеній отъ школы (по свѣд. учащ.).	Число дворовъ въ селеніяхъ школьнаго района.	Въ т. ч. въ селеніяхъ, удаленныхъ отъ школы на 3—3½ в.	Число учащихся изъ селеній школьнаго района, посѣщавшихъ весною 1899 года				Общее число учащихся въ школѣ весною 1899 года.	Предполагаемое число учащихся (мал. и дѣв.).		Въ какомъ помѣщеніи находится школа.	Школа можетъ вмѣстить учащихся.		Число учащихся въ школѣ по свѣдѣніямъ 1900 года.	Необходимое число учащихъ.
								Данную школу.		Сосѣднія организованныя школы.			При 3-хлѣтнемъ обученіи.	При 4-хлѣтнемъ обученіи.		По площади пола.	По объему воздуха.		
					вер.			м.	д.	м.	д.								
1	2	3	4	5	6	7	8	9	10	11	12	13	14	15	16	17	18	19	20
41	пркт.	—	**Осиновскій**	8	—	141	—	—	—	8	5	—	46	60	—	—	—	—	1
		17	д. Осиновки	—	0	15	—	—	—	—	—								
		19	„ Рыково	—	1	10	—	—	—	—	—								
		21	„ Семенково	—	1½	12	—	—	—	—	—								
		2	„ Булатово	—	1½	23	—	—	—	1	—								
		36	пг. Воскресенскій Монастырь	—	2	3	—	—	—	—	2								
		3	д. Горки Вонновы	—	2	12	—	—	—	1	—								
		22	„ Юрьевское	—	2	37	—	—	—	—	—								
		1	„ Башкино	—	2½	29	—	—	—	6	3								
42	зем.	—	**Гусарниковскій**	7	—	139	—	20	10	—	—	43	44	58	наем.	61	57	1	1
		11	д. Гусарниково	—	0	41	—	6	4	—	—								
		14	„ Щипачево	—	1	27	—	4	1	—	—								
		30	„ Маурино	—	1½	14	—	2	—	—	—								
		48	пг. Никольскій на Печегдѣ	—	1½	5	—	1	2	—	—								
		31	д. Носково	—	1½	5	—	—	—	—	—								
		12	„ Демьянское	—	2	30	—	5	2	—	—								
		13	„ Солоть	—	3?	17	—	2	1	—	—								
43	ц.-пр.	—	**Любилковскій**	3	—	74	—	12	5	—	—	22	24	32	соб.	36	25	1	1
		23	с. Любилки	—	0	37	—	8	1	—	—								
		32	д. Олешино	—	½	15	—	1	1	—	—								
		24	„ Колѣново	—	2	22	—	3	3	—	—								
44	зем.	—	**Перовскій**	3	—	177	—	23	13	—	—	40	56	74	наем.	36	43	1	1
		33	д. Перово	—	0	107	—	14	10	—	—								
		35	„ Смыково	—	1	52	—	6	1	—	—								
		20	„ Рюмниково	—	2	18	—	3	2	—	—								
45	пркт.	—	**Бурчаковскій**	4	—	85	—	—	—	7	—	—	28	36	—	—	—	—	1
		4	д. Бурчаково	—	0	25	—	—	—	1	—								
		6	„ Кошкино	—	¾	25	—	—	—	—	—								
		18	с. Осоево	—	2	26	—	—	—	6	—								
		5	д. Воробьево	—	2½	9	—	—	—	—	—								
46	пркт.	—	**Подлѣсновскій**	3	—	123	—	—	—	15	2	—	40	52	—	—	—	—	1
		26	с. Подлѣсново [1]	—	0	25	—	—	—	—	—								
		27	д. Шишково	—	1½	30	—	—	—	—	—								
		25	„ Теханово (Звѣринц. в.)	—	2	68	—	—	—	15	2								
47	зем.	—	**Скнятиновскій**	4	—	159	—	27	26	—	—	54	50	66	соб.	49	33	1	1
		34	с. Скнятиново-Языковыхъ	—	0	97	—	20	20	—	—								
		25	д. Михайловское	—	1	33	—	7	6	—	—								
		29	„ Огарево	—	1	11	—	—	—	—	—								
		28	„ Ново	—	1½	18	—	—	—	—	—								

[1]) Есть школа грамоты.

— 3055 —

БИБЛІОТЕКА РОСТОВСКАГО филіала ЯРМЗ

№№ школьныхъ районовъ по проекту нормальной школьной сѣти.	Какое училище въ районѣ.	№№ селеній по списку населенныхъ мѣстъ, изд. Губ. Зем. 1901 года.	Названія школьныхъ районовъ и селеній, входящихъ въ составъ ихъ.	Число селеній въ районѣ.	Разстояніе селеній отъ школы (по свѣд. учащ.).	Число дворовъ въ селеніяхъ школьнаго района.	Въ т. ч. въ селеніяхъ, удален. отъ школы на 3—3½ в.	Число учащихся изъ селеній школьнаго района, посѣщавшихъ весною 1899 года: Дѣвичью школу. м.	д.	Сосѣднія организованныя школы. м.	д.	Общее число учащихся въ школѣ весною 1899 года.	Предполагаемое число учащихся (мал. и дѣв.): При 3-хлѣтнемъ обученіи.	При 4-хлѣтнемъ обученіи.	Въ какомъ помѣщеніи находится школа.	Школа можетъ вмѣстить учащихся: По площади пола.	По объему воздуха.	Число учащихся въ школѣ по свѣдѣніямъ 1900 года.	Необходимое число учащихся.
1	2	3	4	5	6	7	8	9	10	11	12	13	14	15	16	17	18	19	20
			Порѣчская волость.																
97	зем.	—	**Порѣчскій**	1	—	530	—	65	57	—	—	122	168	222	дар.	100	100	2	3
		1	с. Порѣчье[1])	—	0	530	—	65	57	—	—								
			Пріимковская волость.																
160	зем.	—	***Стрѣльскій**[2])	1	—	76	—	33	20	2	—	53	24	32	соб.	42	33	1	1
		19	д. Стрѣлы	—	0	76	—	33	20	2	—								
151	ц.-пр.	—	**Никольско-Пріимковскій**	4	—	173	—	41	23	—	—	64	56	72	соб.	54	43	1	1
		14	д. Никольское	—	0	53	—	21	11	—	—								
		3	„ Козлово (Сулостской в.)	—	1	58	—	7	5	—	—								
		10	„ Курбаки	—	1	28	—	12	5	—	—								
		8	„ Кетоши	—	1½	34	—	1	2	—	—								
152	зем.	—	**Пріимковскій**	7	—	246	56	58	26	—	—	84	78	102	соб.	105	79	2	2
		17	с. Пріимково	—	0	60	—	14	8	—	—								
		5	д. Головинское	—	1	46	—	15	2	—	—								
		1	„ Бакланово	—	1	34	—	12	7	—	—								
		15	„ Полежаево	—	2	24	—	4	—	—	—								
		16	„ Прасолово	—	2	26	—	4	—	—	—								
		2	„ Вахрушево	—	3	32	32	3	5	—	—								
		6	„ Жуково	—	3	24	24	6	4	—	—								
153	зем.	—	**Макаровскій**	2	—	97	—	31	18	—	—	49	30	40	соб.	60	51	1	1
		13	с. Макарово[3])	—	0	74	—	23	18	—	—								
		12	д. Ломы	—	2½	23	—	8	—	—	—								
154	ц.-пр.	—	**Гвоздевскій**	6	—	161	60	55	26	—	—	81	50	66	соб.	55	44	1	1
		4	с. Гвоздево	—	0	27	—	11	8	—	—								
		18	д. Семеновское	—	½	52	—	16	6	—	—								
		20	ст. Семибратово	—	1½	4	—	1	1	—	—								
		7	д. Исады	—	2	18	—	9	9	—	—								
		14	с. Кузьминино (Савин. в.)	—	2½?	33	33	11	1	—	—								
		14	д. Легково	—	3	27	27	7	1	—	—								

[1]) Есть кромѣ того школа грамоты. Свѣдѣнія относятся къ тому времени, когда училище было еще земскимъ одноклассным. Зданіе училища должно быть увеличено въ полтора раза, въ противномъ случаѣ необходимо выстроить другое училище. [2]) Значительное превышеніе дѣйствительнаго числа учащихся надъ нормальнымъ объясняется здѣсь тѣмъ, что школа открыта недавно и, очевидно, въ началѣ поступили въ школу и великовозрастные ученики. [3]) Семибратово тожъ.

№№ школьныхъ районовъ по проекту нормальной школьной сѣти.	Какое училище въ районѣ.	№№ селеній по списку населенныхъ мѣстъ, изд. Губ. Зем. 1901 года.	Названія школьныхъ районовъ и селеній, входящихъ въ составъ ихъ.	Число селеній въ районѣ.	Разстояніе селеній отъ школы (по свѣд. учащ.). вер.	Число дворовъ въ селеніяхъ школьнаго района.	Въ т. ч. въ селеніяхъ, удален. отъ школы на 3—3½ в.	Число учащихся изъ селеній школьнаго района, посѣщавшихъ весною 1899 года: Данную школу. м.	д.	Сосѣднія организованныя школы. м.	д.	Общее число учащихся въ школѣ весною 1899 года.	Предполагаемое число учащихся (мал. и дѣв.): При 3-хлѣтнемъ обученіи.	При 4-хлѣтнемъ обученіи.	Въ какомъ помѣщеніи находится школа.	Школа можетъ вмѣстить учащихся: По площади пола.	По объему воздуха.	Число учащихъ въ школѣ по свѣдѣніямъ 1900 года.	Необходимое число учащихъ.
1	2	3	4	5	6	7	8	9	10	11	12	13	14	15	16	17	18	19	20
			Савинская волость.																
146	ц.-пр.	—	**Савинскій**	4	—	139	—	24	13	—	1	43	44	58	соб.	36	29	1	1
		20	с. Савинское	—	0	52	—	8	8	—	—								
		23	д. Зубково	—	1	24	—	5	3	—	—								
		6	„ Дуброва	—	1½	40	—	8	2	—	1								
		22	„ Запурье	—	2½	23	—	3	—	—	—								
147	фабр.	—	**Блеесовскій**	1	—	138	—	24	14	—	—	38	44	58	соб.	85	68	1	1
		27	фабрика Блеесъ и К°[1])	—	0	138	—	24	14	—	—								
148	зем.	—	**Марковскій**	8	—	236	16	43	21	—	2	79	76	98	соб.	31	73	2	2
		17	с. Марково	—	0	34	—	9	4	—	—								
		4	д. Васильево	—	¼	48	—	2	6	—	2								
		16	„ Бахматово	—	1½	24	—	8	2	—	—								
		10	„ Солонино	—	2	32	—	4	5	—	—								
		12	„ Строганово	—	2	27	—	6	2	—	—								
		11	„ Спирцево	—	2	21	—	4	1	—	—								
		18	„ Низово-Саломышъ	—	2½	34	—	7	—	—	—								
		19	„ Рѣпшино	—	3	16	16	3	1	—	—								
149	пркт.	—	**Перевозновскій**	3	—	91	—	—	—	9	7	—	30	38	—	—	—	—	1
		8	д. Перевозново	—	0	19	—	—	—	4	3								
		7	„ Осиновцы	—	1½	40	—	—	—	4	3								
		3	„ Бородино	—	2½	32	—	—	—	1	1								
150	зем.	—	**Татищевскій**	4	—	200	—	31	23	1	1	54	64	84	соб.	44	31	1	2
		26	с. Татищевъ Погостъ	—	0	113	—	23	18	—	—								
		9	д. Рылово	—	1	18	—	1	—	1	1								
		21	„ Новое	—	1½	26	—	3	—	—	—								
		15	„ Малитино	—	2	43	—	4	5	—	—								
			Сулостская волость.																
118	ц.-пр.	—	**Юрьевскій**	3	—	61	—	13	12	—	—	25	20	26	соб.	26	21	1	1
		18	с. Юрьевское	—	0	23	—	4	9	—	—								
		14	д. Выползово	—	¼	12	—	3	2	—	—								
		15	„ Сверчково	—	1	26	—	6	1	—	—								
119	зем.	—	**Васильковскій**	1	—	118	—	20	25	—	—	45	38	50	соб.	60	48	1	1
		1	с. Васильково	—	0	118	—	20	25	—	—								
120	зем.	—	**Сулостскій**	4	—	251	—	52	36	—	—	89	80	106	соб.	102	74	2	2
		16	с. Сулость	—	0	168	—	41	23	—	—								
		13	д. Петрушино	—	1	40	—	1	3	—	—								
		17	„ Хожино	—	1	15	—	5	3	—	—								
		2	„ Дуброва	—	1	28	—	5	7	—	—								

[1]) По свѣдѣніямъ учащаго за 1901 годъ, на фабрикѣ наличнаго населенія было обоего пола 692 чел. Въ переводѣ на количество дворовъ (принимая среднее по Ярославской губ.—5 душъ на 1 дворъ) получится 138; число дѣтей 3-хъ возрастовъ—44 (по свѣдѣніямъ же учащаго, дѣйствительное число дѣтей=48).

Ростовскій уѣздъ. **18. Сулостская и 19. Угодич. волости.**

№№ школьныхъ районовъ по проекту нормальной школьной сѣти.	Какое училище въ районѣ.	№№ селеній по списку населенныхъ мѣстъ, изд. Губ. Зем. 1901 года.	Названія школьныхъ районовъ и селеній, входящихъ въ составъ ихъ.	Число селеній въ районѣ.	Разстояніе селеній отъ школы (по свѣд. учащ.).	Число дворовъ въ селеніяхъ школьнаго района.	Въ т. ч. въ селеніяхъ, удален. отъ школы на 3—3½ в.	Число учащихся изъ селеній школьнаго района, посѣщавшихъ весною 1899 года: Данную школу. м.	д.	Сосѣднія организованныя школы. м.	д.	Общее число учащихся въ школѣ весною 1899 года.	Предполагаемое число учащихся (мал. и дѣв.): При 3-хлѣтнемъ обученіи.	При 4-хлѣтнемъ обученіи.	Въ какомъ помѣщеніи находится школа.	Школа можетъ вмѣстить учащихся: По площади пола.	По объему воздуха.	Число учащихъ въ школѣ по свѣдѣніямъ 1900 года.	Необходимое число учащихъ.
1	2	3	4	5	6	7	8	9	10	11	12	13	14	15	16	17	18	19	20
158	ц.-пр.	—	* **Бѣлогостицкій**	2	—	86	—	25	17	—	—	42	28	34	соб.	51	46	1	1
		9	сл. Бѣлогостицкая	—	0	39	—	16	10	—	—								
		6	д. Нажеровка	—	1½	47	—	9	7	—	—								
121	зем.	—	**Николо-Перевозскій**	4	—	183	—	37	30	—	—	67	58	76	соб.	72	68	2	1
		7	с. Николо-Перевозъ	—	0	50	—	14	10	—	—								
		5	д. Меленки	—	¾	20	—	3	4	—	—								
		9	„ Кладовицы (Пріимк. в.)	—	1	67	—	11	11	—	—								
		19	будка жел. дороги	—	1	1	—	—	1	—	—								
		4	д. Новоселка	—	2½	46	—	9	4	—	—								
			Угодичская волость.																
104	2 учил.	—	**Угодичскій**	1	—	309	—	79	62	—	—	141	98	128	—	—	—	3	3
			Въ т. ч. { 1. Земское	—	—	—	—	57	46	—	—	103	—	—	?	101	80	2	2
			Въ т. ч. { 1. Ц.-приходское	—	—	—	—	22	16	—	—	38	—	—	?	?	?	1	1
		21	с. Угодичи	—	0	309	—	79	62	—	—								
105	зем.	—	**Борисовскій**	2	—	185	—	35	21	1	—	56	60	78	соб.	40	32	1	1
		12	д. Борисовка	—	0	107	—	24	17	—	—								
		13	с. Сельцо	—	1	78	—	11	4	1	—								
106	зем.	—	**Уткинскій**	1	—	98	—	31	17	—	—	48	32	42	соб.	50	40	1	1
		20	д. Уткино	—	0	98	—	31	17	—	—								
107	зем.	—	**Воробыловскій**	2	—	113	—	34	18	—	—	52	36	48	соб.	40	30	1	1
		19	д. Трислово	—	0	62	—	20	16	—	—								
		18	„ Воробылово	—	¼	51	—	14	2	—	—								
108	пркт.	—	**Скнятиновскій**	1	—	80	—	—	—	—	—	—	26	34	—	—	—	—	1
		16	с. Скнятиново [1]	—	0	80	—	—	—	—	—								
157	ц.-пр.	—	* **Филиппогорскій**	2	—	91	—	32	17	—	—	49	28	38	соб.	34	28	1	1
		17	с. Филиппова Гора	—	0	51	—	18	6	—	—								
		15	д. Зарѣчье	—	½	40	—	14	9	—	—								
109	зем.	—	**Якимовскій**	6	—	328	—	36	16	—	—	52	104	138	соб.	40	32	1	2
		4	с. Якимовское	—	0	62	—	7	7	—	—								
		2	д. Гологузово	—	1	72	—	10	5	—	—								
		3	„ Горки	—	1½?	49	—	4	1	—	—								
		14	„ Елизарово	—	1½	34	—	7	2	—	—								
		11	„ Сверчково	—	2½	49	—	8	1	—	—								
		1	с. Воскресенское [2]	—	2½	62	—	—	—	—	—								

[1]) Есть школа грамоты. [2]) С. Воскресенское пока пользуется исключительно существующей въ селѣ школой грамоты.

Ростовскій уѣздъ. **19. Угодичская и 20. Шулецкая волости.**

№№ школьныхъ районовъ по проекту нормальной школьной сѣти.	Какое училище въ районѣ.	№№ селеній по списку населенныхъ мѣстъ, изд. Губ. Зем. 1901 года.	Названія школьныхъ районовъ и селеній, входящихъ въ составъ ихъ.	Число селеній въ районѣ.	Разстояніе селеній отъ школы (по сѣвд. учащ.).	Число дворовъ въ селеніяхъ школьнаго района.	Въ т. ч. въ селеніяхъ, удаленныхъ отъ школы на 3—31/2 в.	Число учащихся изъ селеній школьнаго района, посѣщавшихъ весною 1899 года: Данную школу. м.	д.	Сосѣднія организованныя школы. м.	д.	(Общее число учащихся въ школѣ весною 1899 года.	Предполагаемое число учащихся (мал. и дѣв.). При 3-хлѣтнемъ обученіи.	При 4-хлѣтнемъ обученіи.	Въ какомъ помѣщеніи находится школа.	Школа можетъ вмѣстить учащихся. По площади пола.	По объему воздуха.	Число учащихъ въ школѣ по свѣдѣніямъ 1900 года.	Необходимое число учащихъ.
1	2	3	4	5	6	7	8	9	10	11	12	13	14	15	16	17	18	19	20
110	зем.	—	**Никоновскій**	7	—	223	—	44	28	—	—	72	72	92	соб.	58	46	1	2
		7	с. Никоново	—	0	48	—	16	16	—	—								
		32	д. Ѳедоровское (Щаднев. в.)	—	1	23	—	4	—	—	—								
		10	„ Починокъ	—	1 1/2	22	—	8	—	—	—								
		6	„ Иконницы	—	2	21	—	3	4	—	—								
		7	„ Красново (Щаднев. вол.)	—	2	45	—	8	3	—	—								
		28	„ Хмѣльники (Щаднев. в.)	—	2	13	—	1	—	—	—								
		5	„ Высоково	—	2 1/2	51	—	4	5	—	—								
			Шулецкая волость.																
76	зем.	—	**Рождественскій**	4	—	123	21	21	7	—	—	33	40	52	соб.	35	24	1	1
		16	с. Рождественское	—	0	30	—	6	3	—	—								
		11	д. Боловино	—	1 1/2	46	—	6	2	—	—								
		14	„ Карачуны	—	1 1/2	26	—	2	2	—	—								
		13	„ Глѣбовское	—	3 1/2	21	21	7	—	—	—								
77	ц.-пр.	—	**Ивакинскій**	2	—	116	40	18	12	2	—	30	38	48	соб.	40	32	1	1
		8	с. Ивакино	—	0	76	—	18	12	—	—								
		12	д. Глинка	—	3	40	40	—	—	2	—								
78	зем.	—	**Шугорскій**	5	-	156	—	28	18	—	—	50	50	66	наем.	32	21	1	1
		29	д. Шугорь Бол.	—	0	61	—	12	7	—	—								
		30	„ Шугорь Мал.	—	1/4	22	—	7	8	—	—								
		25	„ Максимовницы	—	3/4	28	—	3	—	—	—								
		23	„ Горбынино	—	1	10	—	2	2	—	—								
		26	„ Подберезье	—	1	35	—	4	1	—	—								
79	зем.	—	**Поддубскій**	3	—	138	23	31	19	3	1	51	44	58	соб.	44	44	1	1
		27	д. Поддубье	—	0	75	—	18	10	1	—								
		24	„ Ивановская	—	1	40	—	8	4	1	1								
		3	с. Демьяны	—	3	23	23	5	5	1	—								
80	ц.-пр.	—	**Пужбольскій**	3	—	115	—	20	4	—	—	51	36	48	дар.	36	25	1	1
		9	с. Пужболъ	—	0	75	—	10	3	—	—								
		—	будка жел. дороги	—	1	1	—	1	—	—	—								
		10	д. Черемошникъ	—	2	39	—	9	1	—	—								
81	ц.-пр.	—	**Юрьевско-Слободской**	4	—	84	—	18	18	—	—	38	26	36	?	?	?	1	1
		42	с. Юрьевская Слобода	—	0	39	—	12	12	—	—								
		45	ус. Климово	—	1/2	1	—	—	2	—	—								
		41	д. Чупрониха	—	1/2	26	—	4	3	—	—								
		39	с. Богословъ	—	1 1/2	18	—	2	1	—	—								

№№ школьныхъ районовъ по проекту нормальной школьной сѣти.	Какое училище въ районѣ.	№№ селеній по списку населенныхъ мѣстъ, изд. Губ. Зем. 1901 года.	Названія школьныхъ районовъ и селеній, входящихъ въ составъ ихъ.	Число селеній въ районѣ.	Разстояніе селеній отъ школы (по свѣд. учащ.) вер.	Число дворовъ въ селеніяхъ школьнаго района.	Въ т. ч. въ селеніяхъ, удален. отъ школы на 3—3½ в.	Число учащихся изъ селеній школьнаго района, посѣщавшихъ весною 1899 года: Данную школу м.	д.	Сосѣднія организованныя школы м.	д.	Общее число учащихся въ школѣ весною 1899 года.	Предполагаемое число учащихся (мал. и дѣв.): При 3-хлѣтнемъ обученіи.	При 4-хлѣтнемъ обученіи.	Въ какомъ помѣщеніи находится школа.	Школа можетъ вмѣстить учащихся: По площади пола.	По объему воздуха.	Число учащихся въ школѣ по свѣдѣніямъ 1900 года.	Необходимое число учащихъ.
1	2	3	4	5	6	7	8	9	10	11	12	13	14	15	16	17	18	19	20
82	ц.-пр.	—	**Варницкій** [1]	3	—	48	—	16	3	—	-	67	16	20	дар.	28	20	1	1
	II-клас.	43	сл. Варницкая	—	0	10	—	10	—	—	—								
		4	д. Мятежево	—	½	16	—	3	1	—	—								
		1	„ Бабки	—	2	22	—	3	2	—	—								
155	пркт.	—	**Дарцевскій**	5	—	110		—	—	36	12	—	36	46	—	—	—	—	1
		2	д. Дарцево	—	0	49	—	—	—	14	1								
		7	„ Хонятино	—	½	29	—	—	—	6	4								
		24	„ Сажино (Савин. в.)	—	1	10	—	—	—	8	—								
		5	„ Рельцы	—	1½	10	—	—	—	7	1								
		6	„ Уванха	—	2	12	—	—	—	1	6								
83	пркт.	—	**Дуниловскій**	4	—	105	—	—	—	6	8	—	34	44	..	—	—	—	1
		32	д. Дунилово	—	0	34	—	—	—	5	7								
		37	„ Сидорково	—	1	44	—	—	—	—	—								
		28	с. Судино [2]	—	1½	12	—	—	—	1	1								
		34	д. Іевлево	—	2	15	—	—	—	—	—								
84	зем.	—	**Шулецкій**	5	—	227	31	51	29	—	—	97	72	96	соб.	94	80	2	2
		38	с. Шулецъ	—	0	84	—	19	14	—	—								
		35	д. Никово	—	½	32	—	10	7	—	—								
		33	„ Ивашево	—	1	32	—	4	6	—	—								
		31	„ Григорково	—	1	48	—	8	1	—	—								
		36	„ Свагуново	—	3	31	31	10	1	—	—								
85	зем.	—	**Красновскій**	6	—	233	36	42	27	—	—	71	74	98	соб.	110	94	2	2
		18	с. Красново	—	0	59	—	10	11	—	—								
		17	д. Борушка	—	1	22	—	5	5	—	—								
		21	„ Каурово	—	1½	32	—	7	3	—	—								
		20	„ Согилъ	—	1½	39	—	9	6	—	—								
		38	„ Старово-Подборное [3]	—	2	45	—	5	2	—	—								
		19	„ Поникарово	—	3½	36	36	6	—	—	—								
			Щадневская волость.																
31	ц.-пр.	—	**Спасо-Городецкій**	3	—	143	43	24	10	—	—	38	46	60	соб.	45	36	1	1
		10	с. Спасъ-Городецъ	—	0	48	—	10	4	—	—								
		9	д. Омачкино	—	½	52	—	6	2	—	—								
		6	„ Козлово	—	3	43	43	8	4	—	—								
32	ц.-пр.	—	**Кулачевскій**	5	—	187		32	22	—	—	56	60	78	наем.	32	22	1	1
		8	с. Кулачево	—	0	79	—	11	14	—	—								
		13	д. Куреткино	—	1½	57	—	10	1	—	—								
		14	„ Луговое	—	1½	31	—	7	7	—	—								
		12	„ Коровайницы	—	2	15	—	4	—	—	—								
		15	„ Тахтино	—	2½	5	—	—	—	—	—								

[1]) Свѣдѣнія относятся къ тому времени, когда школа была еще 1-классной. [2]) Есть школа грамоты. [3]) Борисоглѣбской волости.

Ростовскій уѣздъ. 21. Щаднев. и 22. Щеников. волости.

№ № школьныхъ районовъ по просьбѣ начальной школьной сѣти.	Какое училище въ районѣ.	№ селеній по списку населенныхъ мѣстъ имп. Губ. Вѣд. 1901 года.	Названія школьныхъ районовъ и селеній, входящихъ въ составъ ихъ.	Число селеній въ районѣ.	Разстояніе селеній отъ школы (по свѣд. учащ.). БЕР.	Число дворовъ въ селеніяхъ школьнаго района.	Въ т. ч. въ селеніяхъ, удал. отъ школы на 3—3½ в.	Число учащихся изъ селеній школьнаго района, посѣщавшихъ весною 1899 года: Данную школу. м.	д.	Сосѣднія организованныя школы. м.	д.	Общее число учащихся въ школѣ весною 1899 года.	Предполагаемое число учащихся (мал. и дѣв.). При 3-хлѣтнемъ обученіи.	При 4-хлѣтнемъ обученіи.	Въ какомъ помѣщеніи находится школа.	Школа можетъ вмѣстить учащихся. По числамъ пола.	По объему воздуха.	Число учащихъ въ школѣ по свѣдѣніямъ 1900 года.	Необходимое число учащихъ.
1	2	3	4	5	6	7	8	9	10	11	12	13	14	15	16	17	18	19	20
33	зем.	—	*Иванчищевскій	3	—	92	7	15	9	—	—	44	28	38	соб.	54	43	1	1
		11	д. Иванчищево	—	0	47	—	8	9	—	—								
		1	„ Бабакино	—	2	38	—	7	—	—	—								
		9	„ Ильпика (Перовской в.)	—	3	7	7	—	—	—	—								
34	пркт.	—	Чуриловскій	3	—	173	—	—	—	1	1	—	56	72	—	—	—	—	1
		30	д. Чурилово	—	0	116	—	—	—	—	—								
		2	„ Бутырево	—	1	33	—	—	—	1	—								
		23	„ Урусово (Павловское)	—	1½	24	—	—	—	—	1								
35	ц.-пр.	—	Исаевскій	4	—	167	—	28	8	3	2	56	54	70	соб.	43	34	1	1
		3	с. Исаевское	—	0	69	—	17	4	—	—								
		29	д. Горбово	—	1	11	—	2	—	3	2								
		4	„ Клокуново	—	1½	30	—	4	—	—	—								
		5	„ Полежайка	—	2	27	—	5	4	—	—								
36	ц.-пр.	—	Щадневскій	1	—	77	—	20	8	—	—	28	24	32	наем.	23	15	1	1
		31	с. Щаднево	—	0	77	—	20	8	—	—								
37	ц.-пр.	—	Осиповскій	3	—	149	—	24	11	—	—	33	48	62	наем.	?	?	1	1
		22	с. Осипово	—	0	41	—	7	3	—	—								
		19	д. Мичаково	—	1	81	—	14	4	—	—								
		24	„ Панького	—	1½	27	—	3	2	—	—								
38	ц.-пр.	—	Лазарцево-Скоропейкинскій	4	—	132	28	25	16	—	—	40	42	56	соб.	?	?	1	1
		17	с. Лазарцево-Скоропейкино	—	0	60	—	9	6	—	—								
		18	д. Якуново	—	1½	22	—	6	3	—	—								
		16	„ Вязовка	—	1½	22	—	6	7	—	—								
		20	„ Смертино	—	3½	28	28	4	—	—	—								
			Щениковская волость.																
1	зем.	—	*Крутецкій	5	—	154	56	36	19	—	—	61	50	66	соб.	53	50	1	1
		45	д. Крутцы	—	0	24	—	17	12	—	—								
		47	„ Полуево	—	1½	30	—	10	1	—	—								
		67	мон. пос. Лучково	—	2	5	—	—	—	—	—								
		48	д. Почепалово (Караш. в.)	—	2½	39	—	5	4	—	—								
		22	с. Колягино (Караш. в.)	—	3½	56	56	4	2	—	—								
2	ц.-пр.	—	Спасскій	9	—	170	11	34	14	10	2	48	54	72	соб.	37	28	1	1
		38	д. Спасъ	—	0	29	—	12	7	—	1								
		35	„ Косяково	—	½	14	—	5	—	—	—								
		71	мел. Спасская	—	1	2	—	—	—	—	—								
		50	д. Харитонцево	—	1	32	—	9	2	2	—								
		36	„ Куменево	—	1	9	—	1	2	—	—								
		46	„ Логиново	—	1½	15	—	7	3	—	—								
		37	„ Пустобоярка	—	2½	11	—	—	—	—	—								
		48	„ Рожново	—	2½	47	—	—	—	8	1								
		39	„ Абрамово	—	3	11	11	—	—	—	—								

№№ школьныхъ районовъ по проекту нормальной школьной сѣти.	Какое училище въ районѣ.	№№ селеній по списку населенныхъ мѣстъ, изд. Губ. Зем. 1901 года.	Названія школьныхъ районовъ и селеній, входящихъ въ составъ ихъ.	Число селеній въ районѣ.	Разстояніе селеній отъ школы (по свѣд. учащ.): ВЕР.	Число дворовъ въ селеніяхъ школьнаго района.	Въ т. ч. въ селеніяхъ, удаленныхъ отъ школы на 3—3½ в.	Число учащихся изъ селеній школьнаго района, посѣщавшихъ весною 1899 года: Данную школу. м.	Данную школу. д.	Сосѣднія организованныя школы. м.	Сосѣднія организованныя школы. д.	Общее число учащихся въ школѣ весною 1899 года.	Предполагаемое число учащихся (мал. и дѣв.). При 3-хлѣтнемъ обученіи.	При 4-хлѣтнемъ обученіи.	Въ какомъ помѣщеніи находится школа.	Школа можетъ вмѣстить учащихся. По площади пола.	По объему воздуха.	Число учащихъ въ школѣ по свѣдѣніямъ 1900 года.	Необходимое число учащихъ.
1	2	3	4	5	6	7	8	9	10	11	12	13	14	15	16	17	18	19	20
3	зем.	—	*Петриловскій [1].	6	—	81	—	20	12	1	1	37	24	34	наем.	39	31	1	1
		32	д. Петрилово.	—	0	15	—	5	1	—	—								
		29	„ Баево	—	½	12	—	2	3	—	—								
		31	„ Новоселка	—	½	14	—	4	2	—	—								
		6	„ Душилово (Гарск. в.) . .	—	1	12	—	5	2	—	—								
		34	„ Стопятино	—	1½	18	—	4	4	—	—								
		25	„ Кербуково	—	2	10	—	—	—	1	1								
4	зем.	—	Веригинскій	8	—	137	—	35	12	5	4	48	44	58	соб.	28	17	1	1
		18	д. Веригино	—	0	28	—	6	3	—	—								
		33	„ Спирки	—	¾	21	—	7	—	—	—								
		21	„ Хмѣльники	—	1	15	—	4	2	—	—								
		19	„ Лаптиха	—	1½	14	—	4	—	—	—								
		17	„ Буйники	—	1½	22	—	9	5	—	—								
		28	„ Сабельниково.	—	1½	9	—	—	—	3	1								
		20	„ Подочелиха.	—	2	10	—	5	2	—	—								
		30	„ Завалиха	—	2½	18	—	—	—	2	3								
5	зем.	—	Архангельскій	11	—	227	15	38	13	—	—	60	72	96	соб.	33	19	1	2
		58	пг. Архангельскій въ Гарихъ	—	0	7	—	1	—	—	—								
		54	д. Нестряйка	—	½	13	—	1	3	—	—								
		55	„ Торлыги	—	1	21	—	6	1	—	—								
		27	„ Левино	—	1	6	—	—	—	—	—								
		22	„ Обѣлково	—	1½	13	—	—	—	—	—								
		23	„ Запрудново.	—	2	21	—	6	3	—	—								
		56	„ Филипцево	—	2	24	—	—	1	—	—								
		57	„ Щениково	—	2	50	—	16	2	—	—								
		24	„ Избиково	—	2	9	—	1	1	—	—								
		26	„ Колчугино	—	2	48	—	5	2	—	—								
		51	„ Васюково.	—	3	15	15	2	—	—	—								
6	ц.-пр.	—	Николо-Дорскій	7	—	100	4	19	10	—	—	68	32	42	соб.	60	48	1	1
		68	пг. Никольскій на Дору . .	—	0	6	—	—	—	—	—								
		53	д. Никитинка.	—	1	13	—	2	1	—	—								
		52	„ Кутнево	—	1	13	—	3	1	—	—								
		70	мел. Попиха.	—	1½	2	—	—	—	—	—								
		49	д. Филюково	—	1½	34	—	9	4	—	—								
		12	„ Горяшино	—	2	28	—	5	4	—	—								
		40	„ Авдѣево	—	3	4	4	—	—	—	—								
7	прит.	—	Барановскій	4	—	178	—	—	—	35	6	—	56	74	—	—	—	—	1
		41	д. Бараново.	—	0	36	—	—	—	6	2								
		43	„ Вязовое	—	½	64	—	—	—	14	1								
		44	„ Демнево	—	1½	35	—	—	—	2	—								
		42	„ Бродово.	—	2	43	—	—	—	13	3								

[1]) Въ годъ изслѣдованія школу посѣщали 1 мал. и 1 дѣв. изъ д. Ѳедяково, Владимирской губ. Здѣсь они не приняты въ разсчетъ.

Ростовскій уѣздъ. 22. Щениковская волость.

№№ школьныхъ районовъ по проекту нормальной школьной сѣти.	Какое училище въ районѣ.	№№ селеній по списку населенныхъ мѣстъ, изд. Губ. Зем. 1901 года.	Названія школьныхъ районовъ и селеній, входящихъ въ составъ ихъ.	Число селеній въ районѣ.	Разстояніе селеній отъ школы (по свѣд. учащ.).	Число дворовъ въ селеніяхъ школьнаго района.	Въ т. ч. въ селеніяхъ, удален. отъ школы на 3—3½ в.	Число учащихся изъ селеній школьнаго района, посѣщавшихъ весною 1899 года				Общее число учащихся въ школѣ весною 1899 года.	Предполагаемое число учащихся (мал. и дѣв.).		Въ какомъ помѣщеніи находится школа.	Школа можетъ вмѣстить учащихся.		Число учащихъ въ школѣ по свѣдѣніямъ 1900 года.	Необходимое число учащихъ.
								Данную школу.		Сосѣднія организованныя школы.			При 3-хлѣтнемъ обученіи.	При 4-хлѣтнемъ обученіи.		По площади пола.	По объему воздуха.		
					ВЕР.			м.	д.	м.	д.								
1	2	3	4	5	6	7	8	9	10	11	12	13	14	15	16	17	18	19	20
8	зем.	—	**Кресто-Іисусовскій**	7	—	183	—	26	7	—	—	56	58	76	дар.	42	38	1	1
		69	пг. Никольск. у Іисусова Кр.	—	0	9	—	—	—	—	—								
		2	д. Задки	—	½	5	—	1	—	—	—								
		5	„ Лапшево	—	½	29	—	—	2	—	—								
		11	„ Зарѣчье (Карашск. вол.)	—	1	47	—	7	1	—	—								
		1	„ Антушково	—	1	44	—	10	2	—	—								
		13	„ Обухово (Карашск. вол.)	—	2	25	—	4	2	—	—								
		6	„ Поповка	—	2	24	—	4	—	—	—								
9	прит.	—	**Александровскій**	9	—	153	—	—	—	9	1	—	48	64	—	—	—	—	1
		9	д. Александровка	—	0	13	—	—	—	—	—								
		11	„ Вески	—	1	11	—	—	—	2	—								
		15	„ Тверки	—	1	12	—	—	—	—	—								
		7	„ Рѣзанка	—	1½	14	—	—	—	—	—								
		13	„ Ипархово	—	2	21	—	—	—	—	—								
		8	„ Скачково	—	2	19	—	—	—	3	—								
		14	„ Княгинино	—	2	25	—	—	—	1	—								
		4	„ Лаврово	—	2½	20	—	—	—	3	1								
		10	„ Борисовка	—	2½	18	—	—	—	—	—								

Списокъ селеній, оставшихся внѣ районовъ и удаленныхъ отъ школъ далѣе $3^1/_2$ верстъ.

№№ селеній по порядку.	Волость.	№№ селеній по списку населен. мѣстъ, изд. Губ. Зем. 1891 г.	Названія селеній.	Количество дворовъ въ нихъ.	Число дѣтей, посѣщавшихъ весною 1899 г. организованныя училища.			Предполагаемое число учащихся (мал. и дѣв).		Разстояніе до ближайшей школы.	
					Мальчиковъ	Дѣвочекъ.	Обоего пола	При 3-хлѣтнемъ обученіи.	При 4-хлѣтнемъ обученіи.	Вер.	Какой.
1	Березниковской	20	д. Дѣляево	7	1	—	1	2	3	5	Верзинской ц.-пр.
2	Дубровской	17	„ Дертники	47	1	—	1	15	19	5	Любилковской ц.-пр.
3	„	39	с. Вепрева Пустынь [1]..	12	—	—	—	4	5	6	Павловской зем.
4	Пріимковской	3	д. Воэхта	10	—	—	—	3	4	5	Пріимковской зем.
			Итого..	76	2	—	2	24	31		

[1]) Есть школа грамоты.

Списокъ существующихъ училищъ, классныя помѣщенія которыхъ должны быть расширены.

(Принято за норму: 2 кв. арш. площади пола и 10 куб. арш. воздуха на 1 ученика).

№ по порядку.	№ школьнаго района.	Названія училищъ.	Волость.	Весною 1899 г. въ училищѣ было учащихся.	Въ какомъ помѣщеніи находится училище.	Училище можетъ вмѣстить учениковъ.		Училище должно вмѣстить учащихся (при 3-хлѣтнемъ курсѣ обученія).	На сколько ученическихъ мѣстъ должно быть расширено училище.	
						По площади пола.	По объему воздуха.		По отношенію площади пола.	По отношенію объема воздуха.
1	97	Порѣчское зем.	Порѣчской.	122	дар.	100	100	168	68	68
2	109	Якимозское зем.	Угодичской.	52	соб.	40	32	104	64	72
3	69	Покровское зем.	Березниковской.	60	„	40	32	94	54	62
4	55	Поддубновское ц.-пр.	Дубровской.	24	дар.	22	14	62	40	48
5	101	Александринское зем.	Воржской.	73	соб.	45	36	86	41	50
6	5	Архангельское зем.	Щениковской.	60	„	33	19	72	39	53
7	65	Зачатьевское ц.-пр.	Березниковской.	53	„	39	27	74	35	47
8	133	Ивановское на Лехтѣ зем.	Ивановской.	82	„	55	39	86	31	47
9	75	Онуфріевское зем.	Березниковской.	52	„	44	33	74	30	41
10	98	Климатинское зем.	Воржской.	35	„	28	20	58	30	38
11	32	Кулачевское ц.-пр.	Щадневской.	56	наем.	32	22	60	28	38
12	87	Боровицкое ц.-пр.	Звѣринцевской.	46	соб.	30	21	58	28	37
13	56	Дубровское зем.	Дубровской.	36	наем.	32	26	60	28	34
14	90	Звѣринцевское зем.	Звѣринцевской.	45	„	31	22	58	27	36
15	141	Внуковское ц.-пр.	Вощажниковской.	26	соб.	23	15	50	27	35
16	16	Карашское зем.	Карашской.	71	наем.	63	47	88	25	41
17	25	Назорновское зем.	Пдьинской.	99	соб.	65	55	88	23	33
18	140	Чернецкое зем.	Вощажниковской.	57	„	40	34	62	22	28
19	11	Пречистенское зем.	Карашской.	65	„	41	32	62	21	30
20	150	Татищевское зем.	Савинской.	54	„	44	31	64	20	33
21	73	Трепаревское зем.	Березниковской.	49	„	44	33	64	20	31
22	105	Борисовское зем.	Угодичской.	56	„	40	32	60	20	28
23	123	Андреевское зем.	Борисоглѣбской.	31	наем.	32	24	52	20	28
24	117	Калпкинское ц.-пр.	Нажеровской.	73	соб.	48	48	68	20	20
25	44	Перовское зем.	Перовской.	40	наем.	36	43	56	20	13
26	134	Георгіевское зем.	Ивановской.	50	соб.	41	35	60	19	25
27	72	Новоселко-Зюзинское ц.-пр.	Березниковской.	40	„	45	41	64	19	23
28	78	Шугорское зем.	Шулецкой.	50	наем.	32	21	50	18	29
29	64	Ново-Павловское зем.	Березниковской.	27	„	26	18	44	18	26
30	4	Веригинское зем.	Щениковской.	48	соб.	28	17	44	16	27
31	8	Кресто-Іисусовское зем.	„	56	дар.	42	38	58	16	20
32	49	Ново-Троицкое ц.-пр.	Дубровской.	36	соб.	23	16	38	15	22
33	110	Никоновское зем.	Угодичской.	72	„	58	46	72	14	26
34	137	Михайловское ц.-пр.	Ивановской.	29	дар.	26	18	40	14	22
35	39	Захаровское зем.	Перовской.	43	соб.	26	21	38	12	17
36	27	Денисовское зем.	Ивашевской.	56	„	39	30	50	11	20
37	35	Исаевское ц.-пр.	Щадневской.	56	„	43	34	54	11	20
38	88	Николо-Горское зем.	Звѣринцевской.	45	„	27	19	38	11	19
39	59	Фатьяновское зем.	Нов.-Пеньковской.	72	„	68	57	78	10	21
40	91	Алешковское ц.-пр.	Звѣринцевской.	53	„	32	22	42	10	20
41	19	Алексѣевское зем.	Гарской.	68	„	44	35	54	10	19
42	103	Воржско-Маріинское зем.	Воржской.	92	„	85	68	94	9	26
43	116	Мосейцевское зем.	Нажеровской.	62	„	51	41	60	9	19
44	100	Филимоновское ц.-пр.	Воржской.	21	„	17	11	26	9	15
45	146	Савинское ц.-пр.	Савинской.	43	„	36	29	44	8	15
46	99	Козоховское зем.	Воржской.	42	„	45	36	52	7	16
47	102	Никольско-Ошанинское ц.-пр.	„	41	„	32	24	38	6	14
48	89	Дебольское ц.-пр.	Звѣринцевской.	21	„	20	13	26	6	13

№ по порядку.	№ школьнаго района.	Названія училищъ.	Волость.	Весною 1899 г. въ училищѣ было учащихся.	Въ какомъ помѣщеніи находится училище.	Училище можетъ вмѣстить учениковъ. По площади пола.	Училище можетъ вмѣстить учениковъ. По объему воздуха.	Училище должно вмѣстить учащихся (при 3-хлѣтнемъ курсѣ обученія).	На сколько ученическихъ мѣстъ должно быть расширено училище. Въ отношеніи площади пола.	На сколько ученическихъ мѣстъ должно быть расширено училище. Въ отношеніи объема воздуха.
49	50	Первитинское ц.-пр.	Дубровской.	33	„	28	22	34	6	12
50	30	Лазарцево-Ѳоминское зем.	Ивашевской.	107	„	89	71	94	5	23
51	76	Рождественское зем.	Шулецкой.	33	„	35	24	40	5	16
52	135	Давыдовское зем.	Иваповской.	43	„	51	45	56	5	11
53	151	Никольско-Пріимковское ц.-пр.	Пріимковской.	64	„	54	43	56	2	13
54	93	Гуменцевское ц.-пр.	Звѣринцевской.	30	„	30	20	32	2	12
55	47	Скнятиновское зем.	Перовской.	54	„	49	33	50	1	17
56	36	Щадневское ц.-пр.	Щадневской.	28	наем.	23	15	24	1	9
57	113	Нажеровское зем.	Нажеровской.	59	соб.	60	48	60	0	12
58	61	Рославлевское зем.	Нов.-Пепьковской.	39	дар.	38	28	38	0	10
			Итого	3030	—	2390	1876	3476	1086	1600

Кромѣ того нѣтъ свѣдѣній о размѣрахъ классныхъ помѣщеній Хлѣбницкаго земскаго училища и 12 церковно-приходскихъ: Георгіевскаго на Песьихъ Лукахъ, Иванковскаго на Лигѣ, Селищенскаго, Милославскаго, Горецкаго, Глазковскаго, Олешинскаго, Сидоровскаго, Угодичскаго, Юрьевско-Слободскаго, Осиповскаго и Лазарцево-Скоропейнинскаго.

Списокъ проектированныхъ училищъ въ порядкѣ по важности ихъ открытія.

а) въ зависимости отъ предполагаемаго числа учащихся въ нихъ.

б) по возрастающему проценту учащихся въ существующихъ школахъ къ предполагаемому числу ихъ въ проектированныхъ училищахъ.

№ по порядку.	№ школьнаго района по уѣзду.	*а*) Названія училищъ.	Волость.	Предполагаемое число учащихся при 3-хлѣтнемъ обученіи.	Изъ селеній школьнаго района учатся въ существующихъ организованныхъ училищахъ. мал.	дѣв.	об. пола.	Необходимое число учащихся.	№ по порядку.	*б*) Названія училищъ.	% отношеніе.
1	34	Чурловское	Щадневской.	56	1	1	2	1	1	Скнятиновское	0
2	86	Дмитріановское	Звѣрницевской.	56	11	3	14	1	2	Чурловское	3,6
3	7	Барановское	Щениковской.	56	35	6	41	1	3	Благовѣщенское	8,-
4	9	Александровское	„	48	9	1	10	1	4	Редриковское	11,-
5	41	Осиповское	Перовской.	46	8	5	13	1	5	Семеновское	13,2
6	17	Козорѣзовское	Карашской.	44	6	5	11	1	6	Лазарцевское	13,3
7	13	Андреевское	„	42	16	3	19	1	7	Остафьевское	15,6
8	70	Остафьевское	Березниковской.	40	5	1	6	1	8	Осмининское	20,6
9	46	Подлѣсновское	Перовской.	40	15	2	17	1	9	Александровское	20,-
10	125	Акуловское	Борисоглѣбской.	40	20	9	29	1	10	Дмитріановское	25,6
11	143	Семеновское	Вощажниковск.	38	4	1	5	1	11	Козорѣзовское	25,6
12	129	Неньковское	Борисоглѣбской.	38	24	12	36	1	12	Бурчаковское	25,6
13	15	Лазарцевское	Карашской.	36	5	—	5	1	13	Осиновское	28,2
14	29	Чапниковское	Ивашевской.	36	15	2	17	1	14	Анциферовское	33,3
15	155	Дарцевское	Шулецкой.	36	36	12	48	1	15	Подлѣсновское	42,5
16	48	Благовѣщенское	Дубровской.	34	3	—	3	1	16	Дунловское	44,1
17	22	Редриковское	Ильинской.	34	4	—	4	1	17	Андреевское	45,2
18	83	Дунловское	Шулецкой.	34	7	8	15	1	18	Чапниковское	47,2
19	14	Осмининское	Карашской.	30	6	—	6	1	19	Перевозновское	53,3
20	94	Анциферовское	Звѣрницевской.	30	9	1	10	1	20	Акуловское	72,5
21	149	Перевозновское	Савинской.	30	9	7	16	1	21	Барановское	73,2
22	45	Бурчаковское	Перовской.	28	7	—	7	1	22	Петряевское	78,6
23	159	Петряевское	Ивановской.	28	21	1	22	1	23	Неньковское	94,7
24	108	Скнятиновское	Угодичской.	26	—	—	—	1	24	Дарцевское	133,3
			По уѣзду	926	276	80	356	24		По уѣзду	38,4

в) по мнѣнію Школьной Комиссіи Губернскаго Земства.

1. Благовѣщенское.
2. Семеновское.
3. Чурловское.
4. Дмитріановское.
5. Андреевское.
6. Осиновское.
7. Бурчаковское.
8. Чапниковское.
9. Лазарцевское.
10. Осмининское.

Краткія замѣчанія о проектируемыхъ школьныхъ районахъ по Ростовскому уѣзду.

№ 7. Барановскій районъ, Щепиковской волости. Въ него вошли-бы 4 селенія съ 178 дворами; предполагаемое число учащихся 56. Всѣ 4 селенія, хотя и даютъ учениковъ въ двѣ школы: Николо-Дорскую церковно-приходскую и Хлѣбницкую земскую, но ходить ученикамъ далеко, да и помѣщенія упомянутыхъ школъ не позволятъ принять всѣхъ учениковъ предполагаемаго района; вслѣдствіе этого и вызывается необходимость въ открытіи школы въ д. Барановѣ вмѣстимостью на 60—70 учениковъ.

№ 9. Александровскій районъ, Щепиковской волости. Въ него входятъ селенія: Александровка, Нархово, Тверки, Рѣзанка (изъ которыхъ дѣти весною 1899 г. совсѣмъ не посѣщали школу), Вески и Княгинино (пользовавшіяся Архангельскимъ земскимъ училищемъ), наконецъ, Скачково, Лаврово и Борисовка (дававшія учениковъ въ Кресто-Іисусовскую школу). Число дворовъ въ районѣ 153, предполагаемое число учениковъ 48. Изъ этого числа посѣщали школу всего 9 мальчиковъ и 1 дѣвочка. Необходимо въ д. Александровкѣ построить новую школу, тогда всѣ селенія войдутъ въ ея районъ, и ученики не будутъ испытывать затрудненій въ посѣщеніи школы, такъ какъ селенія будутъ расположены отъ нея не далѣе $2^1/_2$ верстъ.

№ 13. Андреевскій районъ, Карашской волости. Хотя съ открытіемъ Итларской церковно-приходской школы посѣщеніе послѣдней сдѣлалось для населенія болѣе доступнымъ, чѣмъ прежде, тѣмъ не менѣе то, что и теперь дѣтямъ приходится ходить въ школу за 3 и 5 верстъ (Конюково и Селятино—въ Итларскую, Сильницы—въ Павловскую) указываетъ на необходимость устроить здѣсь еще одну школу на 50—60 учениковъ. Наиболѣе удобнымъ и центральнымъ селеніемъ для школы является д. Андреевское.

№ 14. Осмининскій районъ, Карашской волости, состоитъ изъ 4 селеній; дворовъ въ нихъ 96, предполагаемое число учениковъ 30. Вслѣдствіе удаленности селеній отъ сосѣднихъ школъ на 4—5 верстъ, дѣти изъ этихъ селеній почти поголовно остаются неграмотными: въ $189^{8}/_{9}$ уч. году школу посѣщали всего лишь 6 мальчиковъ. Съ открытіемъ въ д. Осмининѣ новой школы на 30—40 учениковъ этотъ обездоленный районъ получитъ возможность также давать своимъ дѣтямъ школьное обученіе.

№ 15. Лазарцевскій районъ, Карашской волости, можетъ составиться изъ 3 селеній съ 111 дворами, предполагаемое число учениковъ въ которыхъ 36. Необходимо выстроить для этихъ селеній новую школу потому, что во 1) школа Карашская, въ которую ходили ученики деревень—Лазарцева и Григорова, тѣсна и не въ состояніи вмѣстить всѣхъ учениковъ упомянутыхъ селеній и во 2) селенія эти отстоятъ отъ ближайшей Карашской школы на 4 и 5 верстъ. На сколько труденъ для населенія этихъ деревень доступъ въ школы указываетъ то, что въ $189^{8}/_{9}$ уч. году школу посѣщали всего 5 мальчиковъ, дѣвочки же поголовно оставались неграмотными.

№ 17. Козорѣзовскій районъ, Карашской волости. Считая предѣльнымъ разстояніемъ $2^{1}/_{2}$ версты, можно отнести въ этотъ районъ селенія: Козорѣзово, лежащее на разстояніи $4^{1}/_{2}$ версты отъ села Захаровскаго и дающее учениковъ въ Захаровское училище, дер. Баскачъ, находящуюся въ 3-хъ верстахъ отъ Годеновскаго училища, затѣмъ селенія Аксеново и Чашницы (въ послѣдней существуетъ школа грамоты). Такимъ образомъ изъ этихъ селеній составится районъ изъ 139 дворовъ со школою въ д. Козорѣзовѣ на 44 ученика.

№ 22. Редриковскій районъ, Ильинской волости. д. Редриково (27 дворовъ) и Сертино (41 дворъ), судя по даннымъ переписи учащихся, видимо лишены возможности обучать своихъ дѣтей, такъ какъ никто изъ нихъ не посѣщалъ школы въ это время. Селенія Жилкино и Кузьминское, хотя и пользуются Алексѣевскимъ земскимъ училищемъ, отстоящимъ отъ нихъ далѣе, чѣмъ за $2^{1}/_{2}$ версты, все же удобнѣе ихъ соединить съ первыми двумя селеніями въ новый районъ, тѣмъ болѣе, что помѣщеніе Алексѣевскаго училища тѣсно. Такимъ образомъ могъбы составиться школьный районъ изъ 105 дворовъ на 34 ученика.

№ 29. Чанниковскій районъ, Ивашевской волости, не великъ, но онъ состоитъ изъ двухъ крупныхъ селеній (Чанниково и Овсянниково), удаленныхъ отъ школъ на 4 и 5 верстъ, и устройство для этихъ двухъ селеній особаго училища является неизбѣжнымъ.

№ 34. Чуриловскій районъ, Щадневской волости. Крупное селеніе Чурилово (116 дворовъ), которое само по себѣ можетъ составить самостоятельный школьный районъ, въ настоящее время находится за предѣлами нормальнаго радіуса существующихъ школъ: Иванчищевской, Кулачевской и Щадневской. Въ годъ изслѣдованія (когда еще не было открыто Иванчищевское училище) это большое селеніе, въ которомъ по приблизительному разсчету дѣтей 3-хъ школьныхъ возрастовъ должно быть не менѣе 35—40, не давало въ школы ни одного ученика. Такимъ образомъ необходимость въ устройствѣ здѣсь новой школы очевидна. Если сюда присоединить еще селенія Бутырево и Урусово, также удаленныя отъ существующихъ школъ на 3 версты, то составится нормальный школьный районъ съ числомъ учащихся въ 60 человѣкъ.

№ 41. Осиновскій районъ, Перовской волости. 4 крупныхъ селенія района: Юрьевское, Осиновки, Рыково и Семенково въ $189^{8}/_{9}$ уч. году совершенно не пользовались школами, остальныя 4 — Горки, Булатово, Башкино и пг. Воскресенскій дали въ школу всего 8 мальчиковъ и 5 дѣвочекъ; между тѣмъ общее число дѣтей школьнаго возраста во всемъ районѣ простирается до 50 человѣкъ. Слѣдовательно, обучается лишь $^{1}/_{4}$-я часть дѣтей, остальныя $^{3}/_{4}$ остаются неграмотными. Съ устройствомъ въ д. Осиновкѣ новой школы, условія посѣщенія дѣтьми школы измѣнятся значительно къ лучшему.

№ 45. Бурчаковскій районъ, Перовской волости. Въ составъ его входятъ 4 селенія съ 85 дворами; предполагаемое число учениковъ 28. Около $^{3}/_{4}$ дѣтей школьнаго возраста остаются въ этихъ селеній безграмотными. Пользовались организованными школами въ $189^{8}/_{9}$ уч. году лишь два селенія Бурчаково и Осоево, изъ которыхъ первое принуждено было отдавать дѣтей въ Скнятиновское земское училище за 9 верстъ, второе—въ Годеновскую церковно-приходскую школу за 3 версты. Необходимо выстроить для этихъ селеній особую школу на 30—40 учениковъ.

№ 46 Подлѣсновскій районъ, Перовской волости. 2 крупныхъ селенія—Подлѣсново и Шишково, благодаря своей удаленности отъ сосѣднихъ Деревенскаго и Скнятиновскаго земскихъ училищъ и недостатку въ помѣщеніи въ нихъ,—принуждены довольствоваться существующей въ д. Подлѣсновѣ школой грамоты (весною 1899 года въ ней училось 25 мальчиковъ и 6 дѣвочекъ). Необходимо дать населенію этихъ селеній организованную школу, тѣмъ болѣе, что послѣдней могло бы пользоваться еще весьма крупное селеніе Звѣринцевской вол.—Теханово, которое при настоящей школьной сѣти должно въ концѣ концовъ остаться безъ школы, такъ какъ Деревенское земское училище, куда ходятъ дѣти изъ д. Теханово, по размѣрамъ своего помѣщенія, можетъ удовлетворить лишь населеніе ближайшихъ деревень.

№ 48. Благовѣщенскій районъ, Дубровской волости. Въ составъ района могли бы войти 6 селеній съ 105 дворами, изъ которыхъ весною 1899 года

лишь одно Галахово дало въ Первитинскую церковно-приходскую школу 3 мальчиковъ, Бабино и Крячково пользовались Благовѣщенской школой грамоты, остальныя же 3 селенія совершенно не знали школы. Необходимо въ с. Благовѣщенскомъ, взамѣнъ школы грамоты, устроить организованную школу на 40 человѣкъ.

№ 70. Остафьевскій районъ, Березниковской волости, состоитъ изъ 4 селеній съ 122 дворами; предполагаемое число учениковъ 40. Въ селѣ Остафьевѣ существуетъ школа грамоты, которою кромѣ Остафьева пользуется также и д. Тархово. Въ районъ новаго училища могла-бы войти еще д. Гора Сипягина, дающая учениковъ въ настоящее время въ Рождественскую земскую школу, а также д. Пирогово Бол., совершенно не пользующееся школой. Всѣ эти деревни одной волости и, за исключеніемъ Пирогово Бол., одного общества и прихода.

№ 83. Дуниловскій районъ, Шулецкой волости. Въ районъ вошли бы 4 селенія съ 105 дворами; предполагаемое число учащихся 34. Въ селѣ Судинѣ существуетъ уже школа грамоты, которою пользуется и населеніе д. Сидоркова, но если къ этому присоединить еще пользующіяся довольно тѣснымъ Шулецкимъ земскимъ училищемъ селенія Дунилово и Іевлево, то составится самостоятельный районъ, могущій дать не менѣе 34 человѣкъ учащихся. Училище удобнѣе построить не въ селѣ Судинѣ, а въ Дуниловѣ, при каковомъ условіи всѣ селенія будутъ находиться не далѣе $2^1/_2$ верстъ отъ него.

№ 86. Дмитріановскій районъ, Звѣринцевской волости, состоитъ изъ 7 селеній съ 173 дворами; предполагаемое число учащихся 56. Въ селѣ Дмитріановскомъ уже существуетъ школа грамоты, которой пользуется и д. Турово. Въ пг. Карагачевскомъ также существуетъ школа грамоты, въ которой весною 1899 года училось 6 мальчиковъ изъ д. Шумилова. Остальныя селенія района или вовсе не пользовались въ годъ изслѣдованія существующими школами, или пользовались ими въ весьма слабой степени. Все это говоритъ о необходимости открыть здѣсь по крайней мѣрѣ одно организованное училище на 50—60 учениковъ. Наиболѣе удобнымъ мѣстомъ для школы является с. Дмитріановское.

№ 94. Анциферовскій районъ, Звѣринцевской волости, могутъ составить 5 селеній (съ 96 дворами), изъ которыхъ въ $189^8/_9$ году лишь одно Жоглово пользовалось организованной школой, всѣ же остальныя принуждены были довольствоваться существующей въ селѣ Поклонахъ школой грамоты. Отъ организованныхъ школъ селенія лежатъ за предѣлами нормальнаго радіуса. Необходимо дать населенію этой мѣстности настоящую школу, устроивъ таковую не въ селѣ Поклонахъ, а въ д. Анциферовѣ, какъ болѣе центральной.

№ 108. Скнятиновскій районъ, Угодичской волости. Съ открытіемъ въ Филипповой Горѣ (въ $^1/_2$ версты отъ Скнятинова) новаго училища, казалось бы, въ немъ могли бы учиться и дѣти села Скнятинова. На самомъ же дѣлѣ ихъ туда не принимаютъ, и школа обслуживаетъ только самое село Филиппова Гора да д. Зарѣчье (въ $^1/_2$ версты). Скнятиново же (80 дворовъ) по прежнему принуждено довольствоваться существующей въ немъ школой грамоты. Въ силу необходимости приходится проектировать еще новый школьный районъ для одного села Скнятинова.

№ 125. Акуловскій районъ, Борисоглѣбской волости, можетъ составиться изъ 5 селеній (126 дворовъ), со школою на 40 учащихся. Селенія, входящія въ этотъ районъ должны отойти отъ Павловской земской школы, во 1) потому что Павловское училище можетъ вмѣстить только 30 человѣкъ, и 2) всѣ селенія далеко удалены отъ нея.

№ 129. Неньковскій районъ, Борисоглѣбской волости. Въ него вошли 5 деревень съ 121 дворомъ. Селенія: Неньково, Зарѣчье и Добрынино дают учениковъ въ Ильинско-Бѣлынскую школу, отъ которой они отстоятъ далѣе $2^1/_2$ верстъ. Въ соединеніи съ селеніями Варусово и Кузьмцино можетъ составиться самостоятельный районъ. Проектируемое въ Неньковѣ училище должно быть разсчитано не менѣе какъ на 38 учениковъ.

№ 143. Семеновскій районъ, Вощажниковской волости. Изъ 7 селеній составляющихъ настоящій районъ, въ годъ изслѣдованія ходили въ организованныя школы всего 4 мальчика и 1 дѣвочка. Всѣ селенія очень удалены отъ сосѣднихъ школъ, а потому устройство въ селѣ Семеновскомъ новаго училища и 40—50 учениковъ представляется дѣломъ существенной важности. Въ предполагаемый районъ войдутъ также села Закедье и Николо-Пенье.

№ 149. Перевозновскій районъ, Савинской волости, состоитъ изъ 3 селеній (91 дворъ). Необходимо построить для этихъ трехъ селеній отдѣльную школу, такъ какъ они очень удалены отъ сосѣднихъ училищъ. Такъ, д. Перевозново даетъ учениковъ въ Марковское земское училище, а отстоитъ отъ него на разстояніи 5 верстъ, д. Бородино посылаетъ своихъ дѣтей въ Савинскую церковно-приходскую школу за 8 верстъ. Хотя д. Осиновцы находится сравнительно не далеко отъ Марковскаго училища ($3^1/_2$ версты), но помѣщеніе послѣдняго по размѣрамъ своимъ едва можетъ вмѣстить учениковъ собственнаго района.

№ 155. Дарцевскій районъ, Шулецкой волости. Селенія, отнесенныя къ этому району, пользуются Варницкой ц.-пр. II-клас. школой. Въ виду того, что разстоянія до этой школы довольно значительны и пути сообщенія, благодаря множеству рѣчекъ, повидимому, не особенно удобны,—проектируется новый районъ съ школой въ д. Дарцевѣ на 40—50 учениковъ.

ъ **№ 159. Петряевскій** районъ, Ивановской волости. 4 селенія—Петряево, осчестово, Прокофьево и Маклаково удалены отъ существующихъ школъ Бара-ѣвской церковно-приходской и Ивановской земской далѣе 3 верстъ. Если къ нимъ присоединить еще 2 селенія Угличскаго уѣзда, Плечово и Климово, поль-зующіяся Барановской церковно-приходской школой на разстояніи 3—3½ вер., сиъ составится небольшой районъ со школой въ д. Петряевѣ на 30—40 уче-никовъ.

имое			
щихъ			
ахъ.			
ихъ.	Итого.	Общее число, на которое нужно увеличить учительскій персоналъ.	№№ волостей по порядку.
50	51	52	53
1	17	6	1
2	10	1	2
—	9	1	3
1	9	2	4
—	4	—	5
1	11	2	6
2	11	2	7
1	10	1	8
1	6	1	9
1	6	1	10
4	11	6	11
—	8	1	12
—	7	—	13
3	9	3	14
	3	1	15
—	6	—	16
	7	2	17
—	6	1	18
	12	3	19
	13	2	20
	8	1	21
	10	3	22
	193	38	

Сводъ данныхъ о нормальныхъ школьныхъ районахъ Ростовскаго уѣзда.

№№ волостей по порядку	Названія волостей	Общее число школьныхъ районовъ по волости	Въ нихъ училищъ: Существующихъ: Свѣтскихъ	Духовныхъ	Проектированныхъ	Въ составѣ школьныхъ районовъ, Существующихъ: Селеній	Въ нихъ дворовъ	Въ нихъ предполаг. число учащ. (мал. и дѣв.): При 3-хлѣтн. обученіи	При 4-хлѣтн. обученіи	Проектирован.: Селеній	Въ нихъ дворовъ	При 3-хлѣтн. обученіи	При 4-хлѣтн. обученіи	Тѣхъ и другихъ: Селеній	Въ нихъ дворовъ	При 3-хлѣтн. обученіи	При 4-хлѣтн. обученіи	Кромѣ того осталось внѣ районовъ (удаленныхъ отъ школы далѣе 3,5 вер.): Селеній	Въ нихъ двор.	Число дѣтей, посѣщающихъ организованныя училища изъ селеній школьныхъ районовъ. Существующихъ: мал.	дѣв.	Проектированныхъ: м.	д.	Тѣхъ и другихъ: мал.	дѣв.	об. пол.
1	2	3	4	5	6	7	8	9	10	11	12	13	14	15	16	17	18	19	20	21	22	23	24	25	26	27
1	Березниковская...	12	5	6	1	71	1961	630	826	4	122	40	52	75	2083	670	878	1	7	291	111	5	1	296	112	408
2	Борисоглѣбская ..	9	3	4	2	32	910	292	384	10	247	78	102	42	1157	370	486	—	—	178	89	44	21	222	110	332
3	Воржская	7	4	3		25	1232	392	514	—	—	—	—	25	1232	392	514	—	—	230	116	—	—	230	116	346
4	Вощажниковская .	7	3	3	1	41	910	290	381	7	117	38	50	48	1027	328	432	—	—	173	107	4	1	177	108	285
5	Гарская	3	2	1	—	28	645	208	270	—	—	—	—	28	645	208	270	—	—	121	80	—	—	121	80	201
6	Дубровская	10	4	5	1	54	1301	420	548	6	105	34	44	60	1406	454	592	2	59	230	109	3	—	233	109	342
7	Звѣрницевская ...	11	2	7	2	27	1057	340	444	12	269	86	112	39	1326	426	556		—	206	117	20	4	226	121	347
8	Ивановская	9	4	4	1	43	1174	374	494	6	85	28	36	49	1259	402	530	—	—	212	107	21	1	233	108	341
9	Ивашевская	5	3	1	1	21	733	236	310	2	111	36	46	23	844	272	356	—	—	188	65	15	2	203	67	270
10	Ильинская	4	2	1	1	17	728	234	306	4	105	34	44	21	833	268	350	—		175	95	4	—	179	95	274
11	Карашская	9	4	1	4	29	876	278	366	17	476	152	198	46	1352	430	564			196	86	33	8	229	94	323
12	Нажеровская	7	2	5	—	32	1142	364	480	—	—	—	—	32	1142	364	480	—		278	133		—	278	133	411
13	Новоселко-Пеньк.	6	5	1	—	25	730	232	306	—	—	—	—	25	730	232	306			161	68			161	68	229
14	Неровская	9	4	2	3	23	830	264	348	15	349	114	148	38	1179	378	496		—	133	86	30	7	163	93	256
15	Норѣчская	1	1	—	—	1	530	168	222	—	—	—	—	1	530	168	222			65	57	—		65	57	122
16	Пріимковская	5	3	2	—	20	753	238	312	—	—	—	—	20	753	238	312	1	10	220	113	—	—	220	113	333
17	Савинская	5	3	1	1	17	713	228	298	3	91	30	38	20	804	258	336		—	123	75	9	7	132	82	214
18	Сулостская	5	3	2	—	14	699	224	292	—	—	—	—	14	699	224	292	—		147	120			147	120	267
19	Угодичская	[1]) 8	6	2	1	21	1347	430	564	1	80	26	34	22	1427	456	598		—	292	179	—		292	179	471
20	Шулецкая	11	5	4	2	35	1240	396	522	9	215	70	90	44	1455	466	612	—	—	250	138	42	20	292	158	450
21	Щадневская	8	1	6	1	23	947	302	396	3	173	56	72	26	1120	358	468	—	—	186	91	1	1	187	92	279
22	Щениковская	9	5	2	2	53	1052	334	444	13	331	104	138	66	1383	438	582	—	—	224	94	44	7	268	101	369
	Итого. . . .	160	74	63	24	652	21510	6874	9027	112	2876	926	1204	764	24386	7800	10232	4	76	4279	2236	275	80	4554	2316	6870

Дѣйствительное число учащихся въ сравненіи съ предполагаемымъ числомъ дѣтей школьнаго возраста (больше +, меньше −). При 3-хлѣтнемъ курсѣ обученія. Въ селеніяхъ школьныхъ районовъ, Существующихъ: мал.	дѣв.	Проектированныхъ: мал.	дѣв.	Тѣхъ и другихъ: мал.	дѣв.	об. п.	При 4-хлѣтнемъ курсѣ обученія. Тѣхъ и другихъ: мал.	дѣв.	об. п.	Существующія училища, классныя помѣщенія которыхъ должны быть расширены. Свѣтскія: Число	Насколько учен. мѣстъ: Въ отношен. площ. пола	Въ отношен. объема возд.	Духовныя: Число	Насколько учен. мѣстъ: Въ отношен. площ. пола	Въ отношен. объема возд.	Число училищъ, которыя должны быть перемѣщены на новыя мѣста	Существующее число учащихся въ училищахъ: Свѣтскихъ	Духовныхъ	Итого	Необходимое число учащихся въ училищахъ: Свѣтскихъ	Духовныхъ	Проектированныхъ	Итого	Общее число, на которое нужно увеличить учительскій персоналъ	№№ волостей по порядку
28	29	30	31	32	33	34	35	36	37	38	39	40	41	42	43	44	45	46	47	48	49	50	51	52	53
—21	—204	—15	—19	—39	—223	—262	143	—327	—470	4	122	160	2	54	70	—	5	6	11	8	8	1	17	6	1
+32	—57	+5	—18	+37	—75	—38	—21	—133	—154	1	20	28	—	—	—	—	4	5	9	4	4	2	10	1	2
+34	—80	—	—	+34	—80	—46	—27	—141	—168	4	87	130	2	15	29	—	5	3	8	6	3	—	9	1	3
+28	—38	—15	—18	+13	—56	—43	—39	—108	—147	1	22	28	1	27	35	—	4	3	7	5	3	1	9	2	4
+17	—24	—	—	+17	—24	—7	—14	—55	—69	1	10	19	—	—	—	—	3	1	4	3	1	—	4	—	5
+20	—61	—14	—17	+6	—118	—112	—63	—187	—250	1	28	34	3	61	82	—	4	5	9	4	6	1	11	2	6
+36	—53	—23	—39	+13	—92	—79	—52	—157	—209	2	38	55	4	46	82	—	2	7	9	2	7	2	11	2	7
+25	—80	+7	—13	+32	—93	—61	—32	—157	—189	3	55	83	1	14	22	—	5	4	9	5	4	1	10	1	8
+70	—53	—3	—16	+67	—69	—2	+25	—111	—86	2	16	43	—	—	—	—	4	1	5	4	1	1	6	1	9
+58	—22	—13	—17	+45	—39	+6	—4	80	—76	1	23	33	—	—	—	—	4	1	5	4	1	1	6	1	10
57	—53	—43	—68	+14	—121	—107	—53	—188	—241	2	46	71	—	—	—	—	4	1	5	6	1	4	11	6	11
+96	—49	—	—	+96	—49	+47	+38	—107	—69	2	9	31	1	20	20	—	2	5	7	2	6	—	8	1	12
+45	—48		—	+45	—48	—3	+8	—85	77	2	10	31	—	—	—	—	6	1	7	6	1	—	7	—	13
+1	—46	—27	—50	—26	—96	—122	—85	—155	—240	3	33	47	—	—	—	—	4	2	6	4	2	3	9	3	14
+19	—27		—	19	—27	—46	—46	—54	—100	1	68	68	—	—	—	—	2	—	2	3	—	—	3	1	15
+101	—6	—	—	+101	—6	+95	+64	—43	+21	—	—	—	1	2	13	—	4	2	6	4	2	—	6	—	16
+9	—39	—6	—8	+3	—47	—41	—36	—86	—122	1	20	33	1	8	15	—	4	1	5	5	1	1	7	2	17
+35	+8	—	—	+35	+8	+43	+1	—26	—25	—	—	—	—	—	—	—	5	2	7	4	2	—	6	1	18
+77	—36	—13	—13	+64	—49	+15	—7	—120	—127	3	98	126	—	—	—	—	7	2	9	9	2	1	12	3	19
+52	—60	+7	—15	+59	—75	—16	—14	—148	—162	2	23	45	—	—	—	—	7	4	11	7	4	2	13	2	20
—35	—60	—27	—27	+8	—87	—79	—47	—142	—189	—	—	—	3	40	67	—	1	6	7	1	6	1	8	1	21
+57	—73	—8	—45	+49	—118	—69	—23	—190	—213	3	71	100	—	—	—	—	5	2	7	6	2	2	10	3	22
+842	—1201	—188	—383	+654	—1584	—930	—562	—2800	—3362	39	799	1165	19	287	435	—	91	64	155	102	67	24	193	38	

[1]) Въ томъ числѣ въ Угодичскомъ районѣ 2 училища: земское и церковно-приходское.

Поправки, которыя необходимо внести

въ списокъ населенныхъ мѣстъ Ростовскаго у., изд. Губ. Зем. 1901 г.

Волость.	№№ селеній по волости.	№ школьн. района, къ которому селен. относятся	
		Напечатано. *)	Должно быть.
Березниковск.	22	62	68
„	29	68	69
„	84 (лѣсопильн. заводъ)	—	74
Борисоглѣбск.	37	85	124
„	38	124	85
Воржская.	19	101	156
„	20, 21	106	156
Вощажниковск.	12	сп. уд.	144
Гарская.	29	—	19
Дубровская.	10	21	51
„	15	88	53
„	19	сп. уд.	48
„	20	51	50
„	28	52	53
„	29	53	52
„	51	53	54
Звѣринцевская.	15	57	87
„	28	91	94
„	30	80	96
„	40	—	89
Ивановская.	35	133	159
Иваповская.	42	136	159
„	43,44	сп. уд.	159
Ивашевская.	15	29	27
Карашская.	37	13	12
„	56	—	18
Нажеровская.	2	сп. уд.	116
„	27	113	115
Новоселко-Пеньковская.	12, 13	60	59
Пріимковская.	19	сп. уд.	160
Савинская.	24	сп. уд.	155
Сулостская.	6, 9	121	158
„	8	127	[1])
„	19	—	121
„	21	—	[1])
Угодическая.	15, 17	108	157
„	21	109	104
Шулецкая.	2, 5, 6, 7	82	155
„	45 (ус. Климово)	—	81
Щениковская.	47	2	1
„	71	1	2

*) Сп. уд. = см. списокъ удаленныхъ селеній. [1]) Въ районѣ городскихъ училищъ.

Схематическая карта нормальной школьной сѣти по Ростовскому уѣзду Ярославской губерніи.

Изданіе Школьной Комиссіи Ярославскаго Губернскаго Земства 1902.

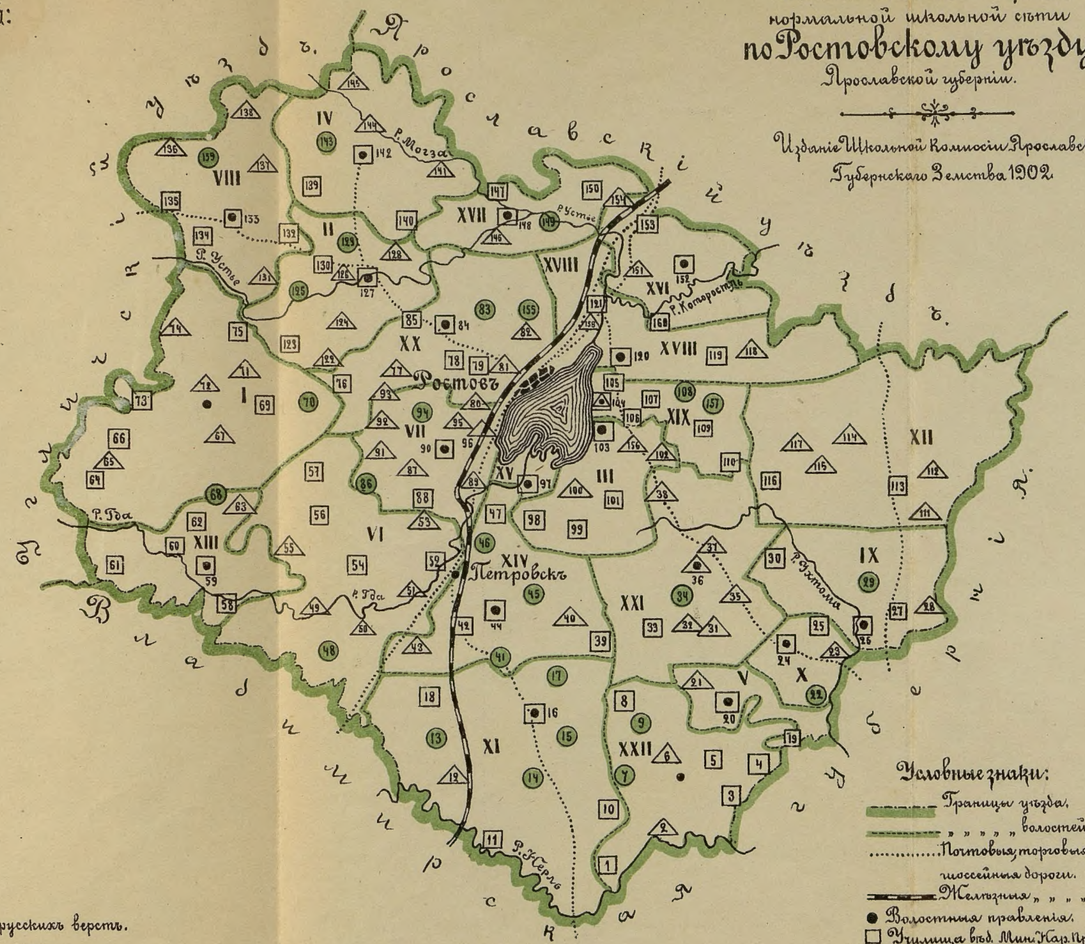

НАЗВАНІЯ ВОЛОСТЕЙ:

I. Березниковская.
II. Борисоглѣбская.
III. Воргская.
IV Вощажниковская.
V. Гарская.
VI. Дубровская.
VII. Зѣверинцевская.
VIII. Ивановская.
IX. Ивашевская.
X. Ильинская.
XI. Карашская.
XII. Кажеровская.
XIII. Новосел.-Пеньков.
XIV. Перовская.
XV. Порѣчская.
XVI. Пріимковская.
XVII. Савинская.
XVIII. Сулостская.
XIX. Угодичская.
XX. Шулецкая.
XXI. Щадневская.
XXII. Щениковская.

Условные знаки:

- Границы уѣзда.
- " " " " волостей
- Почтовыя торговыя, шоссейныя дороги.
- Желѣзныя " " " "
- Волостныя правленія.
- Училища вѣд. Мин. Нар. Просв.
- " " " " церковно-приходскія.
- " " " " проектируемыя.

Масштабъ: въ англійскомъ дюймѣ 10 русскихъ верстъ.

10 8 6 4 2 0 10 вер.

Литографія Ярославской Губерн. Зем. Управы.

Училища существующія.

1. Крутецкое	зем.	
2. Спасское	ц.-пр.	
3. Петриловское	зем.	
4. Веригинское	"	
5. Архангельское	"	
6. Николо-Дорское	ц.-пр.	
8. Кресто-Іисусовское	зем.	
10. Хлѣбницкое	"	
11. Пречистенское	"	
12. Итларское	ц.-пр.	
16. Карашское	зем.	
18. Павловское 2-е	"	
19. Алексѣевское	"	
20. Гарское	"	
21. Милославское	ц.-пр.	
23. Олешинское	"	
24. Ильинско-Хованское	зем.	
25. Назоровское	"	
26. Ивашевское	"	
27. Денисовское	"	
28. Шандоровское	ц.-пр.	
30. Лазарцево-Ѳоминское	зем.	
31. Спасо-Городецкое	ц.-пр.	
32. Кулачевское	"	
33. Иванчищевское	зем.	
35. Исаевское	ц.-пр.	
36. Щадневское	"	
37. Осиновское	"	
38. Лазарцево-Скоропейнин.	"	
39. Захаровское	зем.	
40. Годеновское	ц.-пр.	
42. Гусарниковское	зем.	
43. Любилковское	ц.-пр.	
44. Перовское	зем.	
47. Скнятиновское	"	
49. Ново-Троицкое	ц.-пр.	
50. Первитинское	"	
51. Горецкое	"	
52. Деревенское	зем.	
53. Матвѣевское	ц.-пр.	
54. Талицкое	зем.	
55. Поддубновское	ц.-пр.	
56. Дубровское	зем.	
57. Фрольцевское	"	
58. Краснораменское	"	
59. Фатьяновское	"	
60. Лазаревское	"	
61. Рославлевское	"	
62. Корѣевское	"	
63. Иваповско-Рудаковское	ц.-пр.	
64. Ново-Пальковское	зем.	
65. Зачатьевское	ц.-пр.	
66. Оносовскос	зем.	
67. Вервинское	ц.-пр.	
68. Георгіевское на Песьихъ Лукахъ	"	
69. Покровское	зем.	
71. Иванковское на Лягѣ	ц.-пр.	
72. Новоселко-Зюзинское	"	
73. Трепаревское	зем.	
74. Хмѣльниковское	ц.-пр.	
75. Онуфріевское	зем.	
76. Рождественское	"	
77. Ивакинское	ц.-пр.	
78. Шугорское	зем.	
79. Поддыбское	"	
80. Пужбольское	ц.-пр.	
81. Юрьевско-Слободское	"	
82. Варницкое П-кл.	"	
84. Шулецкое	зем.	
85. Красновское	"	
87. Боровицкое	ц.-пр.	
88. Николо-Горское	зем.	
89. Дебольское	ц.-пр.	
90. Звѣринцевское	зем.	
91. Алешковское	ц.-пр.	
92. Алевайцинское	"	
93. Гуменцевское	"	
95. Шурскольское	"	
96. Ленское	"	
97. Порѣчское 2-кл.	мин.	
98. Климатинское	зем.	
99. Козоховское	"	
100. Филимоновское	ц.-пр.	
101. Александринское	зем.	
102. Никольско-Ошанинское	ц.-пр.	
103. Воржско-Маріинское	зем.	
104. Угодичскія	1. зем. 2. ц.-пр.	
105. Борисовское	зем.	
106. Уткинское	"	
107. Воробьиловское	"	
109. Якимовское	"	
110. Никоновское	"	
111. Освѣтинское	ц.-пр.	
112. Садоровское	"	
113. Нажеровское	зем.	
114. Богородско-Кащевское	ц.-пр.	
115. Погорѣловское	"	
116. Мосейцевское	зем.	
117. Калинкинское	ц.-пр.	
118. Юрьевское	"	
119. Васильковское	зем.	
120. Сулостское	"	
121. Николо-Перевозское	"	
122. Сущевское	ц.-пр.	
123. Андреевское	зем.	
124. Спасо-Подгорское	ц.-пр.	
126. Селищенское	"	
127. Борисоглѣбское	зем.	
128. Протасьевское	ц.-пр.	
130. Павловское 1-е	зем.	
131. Ребровское	ц.-пр.	
132. Введенское	зем.	
133. Ивановское на Лехтѣ	"	
134. Георгіевское	"	
135. Давыдовское	"	
136. Барановское	ц.-пр.	
137. Михайловское	"	
138. Глазковское	"	
139. Ильинско-Бѣлынское	зем.	
140. Чернецкое	"	
141. Внуковское	ц.-пр.	
142. Вощажниковское 2-кл.	мин.	
144. Услявцевское	ц.-пр.	
145. Кокинско-Вескинское	"	
146. Савинское	"	
147. Бѣсовское	фабр.	
148. Марковское	зем.	
150. Татищевское	"	
151. Никольско-Пріимковское	ц.-пр.	
152. Пріимковское	зем.	
153. Макаровское	"	
154. Гвоздевское	ц.-пр.	
156. Шестаковское	"	
157. Филипногорское	"	
158. Бѣлогостицкое	"	
160. Стрѣльское	зем.	

Училища проектируемыя.

7 Барановское.	
9. Александровское.	
13. Андреевское.	
14. Осмининское.	
15. Лазарцевское.	
17. Козорѣзовское.	
22. Редриковское.	
29. Чапниковское.	
34. Чуриловское.	
41. Осиновское.	
45. Бурчаковское.	
46. Подлѣсновское.	
48. Благовѣщенское.	
70. Остафьевское.	
71. Земцевское.	
83. Дуниловское.	
86. Дмитріановское.	
94. Анциферовское.	
108. Скнятиновское.	
111. Освѣтинское.	
125. Акуловское.	
129. Неньковское.	
143. Семеновское.	
149. Перевозновское.	
155. Дарцевское.	
159. Петряевское.	



10